

I Congreso Chileno de Antropología. Colegio de Antropólogos de Chile A. G, Santiago de Chile, 1985.

Un fortín español en la época temprana de la conquista. Carilafquén, comuna de Pitrufquén, 9ª Región.

Américo Gordon.

Cita:

Américo Gordon (1985). *Un fortín español en la época temprana de la conquista. Carilafquén, comuna de Pitrufquén, 9ª Región. I Congreso Chileno de Antropología. Colegio de Antropólogos de Chile A. G, Santiago de Chile.*

Dirección estable: <https://www.aacademica.org/i.congreso.chileno.de.antropologia/40>

ARK: <https://n2t.net/ark:/13683/ektb/Ogs>

Acta Académica es un proyecto académico sin fines de lucro enmarcado en la iniciativa de acceso abierto. Acta Académica fue creado para facilitar a investigadores de todo el mundo el compartir su producción académica. Para crear un perfil gratuitamente o acceder a otros trabajos visite: <https://www.aacademica.org>.

UN FORTIN ESPAÑOL EN LA EPOCA TEMPRANA DE LA CONQUISTA. CARILAFQUEN, COMUNA DE PITRUFQUEN, 9ª REGION

Américo Gordon

INTRODUCCION

Hasta hace muy poco tiempo la investigación arqueológica estaba orientada al estudio de sitios prehistóricos y sólo en la actualidad surgió el interés de investigar yacimientos históricos.

En el norte del país Lautaro Núñez estudió asentamientos españoles: San Lorenzo, Tarapacá Viejo y el sitio Tarapacá-16 (Núñez, 1971). Posteriormente, Adriana Goñi inició el estudio de la arqueología urbana (Goñi, 1984).

La investigación en sitios históricos y en sitios de contacto de la época temprana de la Conquista, suministra al historiador el necesario apoyo arqueológico a los textos escritos de los cronistas.

ANTECEDENTES

Recientemente socios del Rotary Club de Pitrufluquén descubrieron un fortín cerca de su ciudad. La I. Municipalidad reconociendo el valor histórico, cultural y el potencial turístico del sitio, solicitó a la Pontificia Universidad Católica de Chile, Sede Temuco, el estudio y excavación del monumento con miras a su reconstrucción. La ejecución del trabajo ha sido encomendado al autor.

En nuestra primera visita al lugar observamos anchas y profundas trincheras cubiertas de vegetación, las ramas y hojas caídas que la cubrían impidieron visualizar el conjunto. A continuación de la trinchera Sur se extendía un campo recién arado; fragmentos de alfarería y objetos líticos en su superficie, evidenciaban un sitio ocupacional indígena.

Entre los habitantes del lugar recogimos dos versiones de la tradición oral respecto al origen de las trincheras. Según unos, éstas pertenecerían a un fortín español, mientras otros les asignaban origen indígena.

Nuestro interés en esta primera fase de la investigación se orientaba hacia la solución del problema: si este sitio era fortín español o fortín indígena, además su ubicación cronológica, su organización interna como también reconocer la relación entre los dos yacimientos arqueológicos.

UBICACION

El fortín se encuentra aprox. 10 kms. hacia el Oeste de la ciudad de Pri-trufquén (38°59' Lat. S: 72°38' Long. W) en el lugar denominado Carilafquén. Ubicado sobre la ladera N. de un cerro, a 180 mts. de altura sobre el valle del río Toltén.. Su posición estratégica le ofrece un amplio dominio visual sobre el valle (Lám. 1).

DESCRIPCION

Después de despejar el terreno de la densa vegetación se pudo observar nítidamente el sistema de trincheras y la división del terreno en sectores. La fortificación se apoya por el Poniente en un barranco de más de 18 mts. de altura. Dos fosas, cuyo ancho varía entre 6 y 8 mts. y con una profundidad entre 3 y 5 mts., parten del barranco y encierran una superficie de forma semi-elíptica de 2.220 m², subdividida en tres sectores. El sector F (a) de forma cuadrada abarca 361 m²; el sector F(b) forma un cuadrángulo irregular de 438 m² y el sector F (c) forma un semiovalo con 1.421 m². En años recientes, en esta parte del fortín la trinchera ha sido rellenada con tierra, sin embargo, debido a la diferencia en el color de la vegetación su desarrollo se destaca nítidamente. (Lám. 2)

METODO DE TRABAJO

Los trabajos de excavación se limitaron a sondear, tanto el sitio ocupacional indígena, como el fortín en el sector denominado F(a). Se formó una red de cuadrículas de 250 x 250 ctms. La excavación se realizó por capas artificiales de 6 en 6 ctms. Se dejó una pared de 25 ctms. de ancho sin excavar en cada lado de la cuadrícula. La tierra removida se pasó por harnero de malla de 12 m/m. (Lám 3).

EL MATERIAL RESCATADO

Las excavaciones de sondeo en los sitios de ocupación indígena y en el fortín, sector F(a) y en las fosas Norte y Sur pusieron de manifiesto objetos

culturales y vestigios de construcciones. El resumen de los primeros es el siguiente:

Material	S i t i o		Totales
	Fortín Sector F(a)	Ocupación Indígena	
Fragmentos alfareros	1.426	2.295	3.721
Artefactos líticos	417	314	731
Punta de proyectil	1		1
Pifilca fracturada	1		1
Objetos de metal	4		4

Los segundos corresponden a los hoyos de las estacas en el fondo de las fosas; de la empalizada, de la muralla de contención del terraplén y de las habitaciones en el borde interior del fortín.

DATOS HISTORICOS

La revisión de la bibliografía y cartografía disponible en Temuco no suministró dato alguno referente a la existencia del fortín en estudio. Al iniciar la investigación pensamos que correspondería al fortín de San Martín de Pitrufquén referido por Barros Arana (1931) y por Encina, Castedo (1972) sin indicar su ubicación. Esta la encontramos en el mapa de Olavarría del año 1870, situado al Poniente de Pitrufquén, mientras Carilafquén se halla en dirección opuesta. según dichos historiadores el fortín San Martín fue destruido en el primer día del levantamiento indígena del año 1655. El único sobreviviente, su comandante, llegó en la misma fecha a caballo, sin montura y sin sombrero a San José de la Mariquina.

Debido a la carencia de datos históricos referentes al fortín de Carilafquén el presente estudio parte de la hipótesis que su existencia y destino final están estrechamente vinculados con la historia de la ciudad de Villarrica.

En su carta dirigida al emperador Carlos V de fecha 26 de octubre, el gobernador Pedro de Valdivia informa de la fundación de las ciudades de Concepción, la Imperial y Valdivia, además dice:

...por el abril adelante, poblé la Villarrica...hicé cincuenta vecinos; todos tienen indios. (Valdivia, 1978).

Luego, con quinientas "indiecitas" o "pecesitas" comienza el trabajo de sacar oro. Los indios no acostumbrados a las largas jornadas de trabajo forzado, al maltrato y a la insuficiente alimentación se rebelan contra sus explotadores. Y en el año 1554, los españoles son obligados a abandonar la recién fundada ciudad con sus minas de oro. Pero los llama de regreso el metal blanco. Dos años más tarde el gobernador Hurtado de Mendoza repuebla la ciudad, pero esta vez construye un fuerte rodeado de fosa y empalizada.

En el gran levantamiento del año 1599 los indios arrasan las ciudades españolas en el Sur del país. La Villarrica, cercada, sin posibilidad de recibir refuerzos humanos, municiones y alimentos, resiste los ataques durante dos años y medio, sufriendo terribles privaciones. Finalmente, el 7 de febrero de 1602, diezmada la población en los combates, enfermedades y hambre, los doce hombres y diez mujeres sobrevivientes caen prisioneros de sus enemigos.

LA HISTORIA HIPOTETICA DEL FORTIN DE CARILAFQUEN

Intentaremos reconstruir la historia hipotética del fortín y del sitio ocupacional indígena de Carilafquén, ubicándolos en el precedente marco histórico y de las evidencias arqueológicas.

Evidentemente el fortín fue establecido por los españoles en algún momento después de su regreso a Villarrica. Su reducida dotación, posiblemente de no más de 6 u 8 soldados acompañados de una gran cantidad de indios amigos a su servicio, seguramente no estaban en condiciones de soportar durante largo tiempo un asedio o de resistir a un ataque indígena. Al estallar el levantamiento de 1599 el fortín hubo de ser atacado, conquistado y destruido en los primeros días de la sublevación. A continuación el sitio había sido ocupado por los vencedores. Después de esta fecha y hasta el año de 1882 los habitantes del valle del Toltén y de la región impiden el acceso de huincas (no indios) a las ruinas de Villarrica, hasta que el ejército chileno, bajo el mando del general Urrutia, entra a la destruida ciudad (1º de enero de 1883).

En el intervalo -1599 a 1883- un fortín español o chileno, situado entre Pitrufquén y Villarrica no habría desempeñado ninguna función, su existen-

cia no tendría justificación, además, militarmente habría sido imposible mantenerlo dentro del territorio enemigo, hostil.

INTERPRETACION Y CONCLUSIONES PRELIMINARES

La planta, el concepto general del fortín corresponden a un establecimiento fortificado español de la época temprana de la Conquista. La subdivisión en tres sectores cumple con necesidades tácticas y prácticas. El sector F (a) estaba destinado a la morada de los soldados españoles. El F(b) separado del sector español mediante una ancha fosa, albergaba a los indios a servicio, en cuya lealtad no se podía fiar. En el sector F(c) estaban encerrados los caballos y el ganado. (Ver Lám. 2).

Las construcciones de las habitaciones estaban hechas con postes de madera y de paja; la empalizada y las estacas aguzadas de troncos de árboles delgados. Las áreas de tierra quemada, el carbón en la boca de los hoyos atestiguan que el fortín ha sido incendiado. (Lám. 4).

La gran cantidad de piedras rodadas (cantos rodados), halladas en el sector español, traídas desde el valle del río, fueron empleadas como proyectiles, disparados con hondas contra los ocupantes del fortín.

Después de un corto período de abandono el lugar fue ocupado por los indígenas, así lo demuestra la capa superior que contiene fragmentos alfareros y material lítico.

Comparación de la estratigrafía de los sitios PIT-1 y CARI-F(a)

Período	Capa	S i t i o	
		Ocupacional Indígena	Fortín Español
Hispánico	3	Ocupación indígena	Ocupación indígena
	2	Estéril	Ocupación española
Prehispánico	1	Ocupación indígena	Estéril

La comparación de las capas culturales de los dos sitios hace suponer que el terreno donde se estableció el fortín no estaba ocupado por los habitantes del sitio PIT-1, en la época anterior a la llegada de los hispanos, e-

llos ocupaban solamente el terreno plano de aprox. 50 mts. de distancia, sus desperdicios se acumularon en la capa 1. Al fundar los españoles el fortín, los indios debieron haber abandonado su sitio habitacional (capa 2, estéril). Después de la conquista del fortín por parte de los indígenas se reocupa el anterior sitio ocupacional como el fortín abandonado (capa 3).

Finalmente, hemos constatado que el fortín de Carilafquén forma, aparentemente, parte de una cadena de pequeñas fortificaciones-albergues, tambos españoles, aparentemente sin documentación escrita, de éstos ya hemos descubierto diez en nuestra región.

La excavación, la reconstrucción del fortín, la formación de un parque con árboles de especies autóctonas, una sala de exposiciones con material histórico y arqueológico será de gran interés histórico, cultural y de atracción turística para la región. La instalación de puestos de venta facilitará a los lugareños la comercialización de sus productos agrícolas y artesanales en beneficio de su situación económica.

AGRADECIMIENTOS

Deseo expresar mis más sinceros agradecimientos a la Pontificia Universidad Católica de Chile, Sede Temuco; a la I. Municipalidad y Rotary Club de Pitrufquén por el patrocinio y/o financiamiento del Proyecto Carilafquén; al señor Edgar Mahn Hecker ex-director de Educación de la comuna de Pitrufquén por su permanente preocupación y apoyo; a la señora Marta Agustí O., Profesora de Estado con Mención en Artes Plásticas y Dibujo Industrial, Museóloga del Museo Regional de la Araucanía por su abnegado trabajo de confeccionar las Láminas; al señor profesor don Gastón Sepúlveda Espinosa por la revisión del texto. A todos: Muchas Gracias.

BIBLIOGRAFIA CONSULTADA

- | | |
|-----------------------------------|---|
| Amunátegui Solar, Domingo
1910 | Las Encomiendas Indígenas en Chile. Imprenta Cervantes. |
| Barros Arana, Diego
1931 | Historia General de Chile. Editorial Nascimento. Santiago. |
| Bibar, Jerónimo de
1966 | Crónica y Relación Copiosa y Verdadera de los Reynos de Chile. (1558). Fondo Histórico y Bibliográfico "José Toribio Medina". Santiago. |

- Encina, Francisco A.
Castedo, Leopoldo
1972
Resumen de la Historia de Chile. Editorial Zig Zag. Santiago.
- Fontana, Bernard L.
1965
On the Meaning of Historic Site Archaeology. American Antiquity, Vol. 31. pp. 61-65.
- Góngora Marmolejo Alonso
1969
Historia de Chile desde su Descubrimiento hasta el Año 1575. Editorial Universitaria. Santiago.
- Goñi, Adriana
1984
"Arqueología Urbana: Problemática del Estudio de los Períodos Coloniales, Republicanos y Actuales en el marco de la ciudad de hoy". M.S.
- González de Nájera, Alonso
1889
Desengaño y Reparó de la Guerra del Reino de Chile (1644). Imprenta Ercilla, Santiago.
- Guarda, Gabriel, OSB.
Historia Urbana del Reino de Chile. Editorial Andrés Bello, Santiago.
- Krumm, Guillermo
1972-73
Localización Geográfica de Algunos Fuertes Hispánico-Coloniales en Chile. Terra Australis. Revista Geográfica de Chile. Nº 23-24, pp. 201-206. Santiago.
- Mariño Lobera, Pedro de
1970
Crónica del Reino de Chile. Editorial Universitaria. Santiago.
- Medina, José Toribio
1952
Los Aborígenes de Chile. Fondo Histórico Bibliográfico "José Toribio Medina". Santiago.
- Núñez A., Lautaro
1972
Cambios de Asentamientos Humanos en la Quebrada de Tarapacá. Norte de Chile. Universidad de Antofagasta. Chile.
- Ovalle P., Alonso
1974
Histórica Relación del Reino de Chile (1646). Editorial Universitaria. Santiago.
- Quiroga, Jerónimo de
1979
Memoria de los Sucesos de la Guerra de Chile. Editorial Andrés Bello. Santiago.
- Riso-Patrón, L.
1928
Diccionario Jeográfico de Chile. Santiago.
- Rosales, Diego
1877
Historia General de el Reyno de Chile. Imprenta del Mercurio. Valparaíso.

- Salas, Mario Alberto
1950 Las Armas de la Conquista. EMECE Editores.
Buenos Aires.
- Valderrama, Juan A.
1927 Diccionario Histórico-Geográfico de la Arauca-
caña. Imprenta Lagunas. Santiago.
- Valdivia, Pedro de
1978 Cartas de Relación de la Conquista de Chile.
Editorial Universitaria. Santiago.
- Van de Maele, Mauricio
1968 Investigaciones Históricas. Investigaciones
Arqueológicas. Universidad Austral de Chile.
Valdivia.

Lámina 1

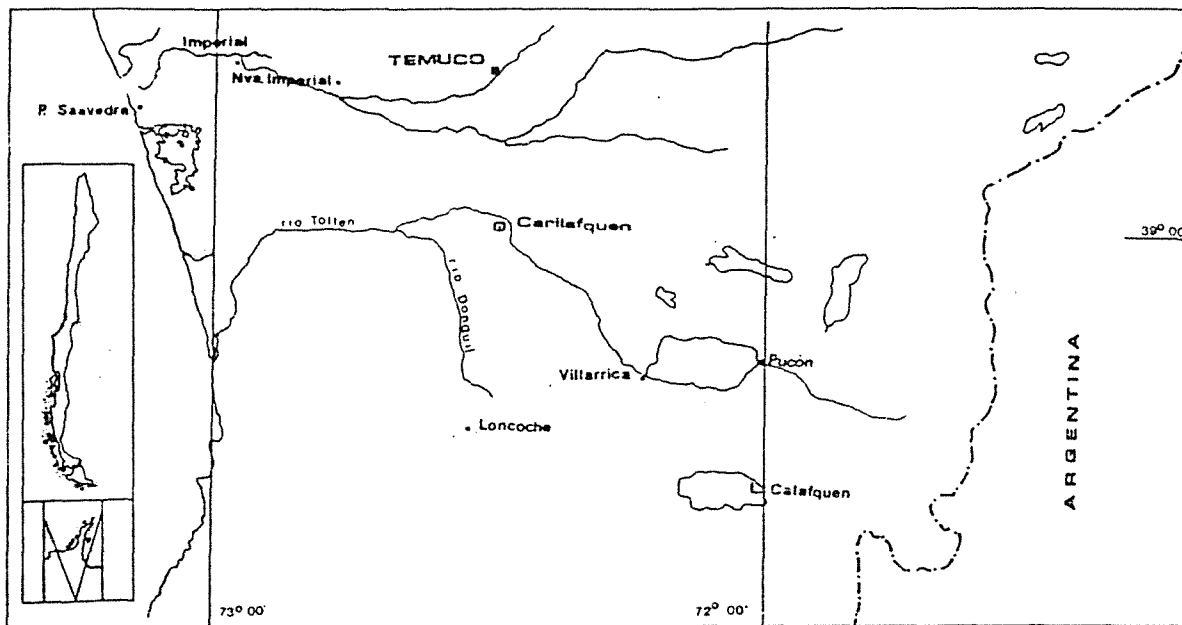


Lámina 3

<i>i</i>		■					
<i>h</i>							
<i>g</i>		■					
<i>f</i>							
<i>e</i>					■		
<i>d</i>		■		■			
<i>c</i>						■	
<i>b</i>			■		■	■	
<i>a</i>		■		■		■	

sector F (a)

--	--	--	--	--	--	--	--

sector F (b)

			■				
--	--	--	---	--	--	--	--

1	2	3	4	5	6	7
---	---	---	---	---	---	---

Lámina 4




Fig 1 Sistema empalizada y terraplen (dibujo esquemático)




Fig 2 Hoyos de los palos aguzados (cuadrícula 1-2)