

III Jornadas Nacionales sobre estudios regionales y mercados de trabajo. Universidad Nacional de Jujuy (Facultad de Cs. Económicas y Unidad de Investigación en Comunicación, Cultura y Sociedad de la Facultad de Humanidades y Cs. Sociales) y Red SIMEL, San Salvador de Jujuy, 2014.

La Puna Jujeña: breve análisis sobre una nueva configuración productiva y laboral.

Cristiano, Gabriela, Matamala, Romina, Lucherini, Mauro y Tellaeché, Cintia.

Cita:

Cristiano, Gabriela, Matamala, Romina, Lucherini, Mauro y Tellaeché, Cintia (2014). *La Puna Jujeña: breve análisis sobre una nueva configuración productiva y laboral. III Jornadas Nacionales sobre estudios regionales y mercados de trabajo. Universidad Nacional de Jujuy (Facultad de Cs. Económicas y Unidad de Investigación en Comunicación, Cultura y Sociedad de la Facultad de Humanidades y Cs. Sociales) y Red SIMEL, San Salvador de Jujuy.*

Dirección estable:

<https://www.aacademica.org/iii.jornadas.nacionales.sobre.estudios.regionales.y.mercados.de.trabajo/5>

ARK: <https://n2t.net/ark:/13683/eXuy/dXv>



Esta obra está bajo una licencia de Creative Commons.
Para ver una copia de esta licencia, visite
<https://creativecommons.org/licenses/by-nc-nd/4.0/deed.es>.

Acta Académica es un proyecto académico sin fines de lucro enmarcado en la iniciativa de acceso abierto. Acta Académica fue creado para facilitar a investigadores de todo el mundo el compartir su producción académica. Para crear un perfil gratuitamente o acceder a otros trabajos visite:
<https://www.aacademica.org>.

LA PUNA JUJEÑA: BREVE ANALISIS SOBRE UNA NUEVA CONFIGURACIÓN PRODUCTIVA Y LABORAL

Gabriela Cristiano (Depto. de Economía, UNS)
Romina Matamala (Depto. de Geografía y Turismo, UNS)
Mauro Lucherini (Depto. de Biología, Bioquímica y Farmacia, UNS –
CONICET- Alianza Gato Andino)
Cintia Tellaeche (Depto. de Biología, Bioquímica y Farmacia, UNS –
CONICET- Alianza Gato Andino)
gcristiano@uns.edu.ar

Introducción

El Departamento de Rinconada se encuentra al noroeste del país, en el sector de la Puna de la provincia de Jujuy. Su relieve está conformado por altiplanicies, cerros y quebradas. El clima es frío y seco, con una gran amplitud térmica diaria. Las lluvias son estivales y ocurren entre los meses de enero y febrero, siendo estas muy escasas. Sólo hay nieve perpetua en las grandes alturas, por encima de los 5.500 metros de altitud. Los vientos también son muy variables.

Los factores ambientales negativos más importantes son: el déficit de agua durante la mayor parte del año, la irregularidad en las precipitaciones, la humedad atmosférica muy baja, la gran radiación solar, las temperaturas nocturnas inferiores a cero grado durante todo el año y la amplia variación de la temperatura durante el día.

En esta región geográfica de la puna jujeña coexisten comunidades aborígenes autóctonas cuyas actividades económicas, en términos generales, son similares. En relación a estas cabe mencionar la confección de tejidos artesanales, la cría de llamas y la obtención de lana como las más importantes. Sin embargo, el nivel de ingreso promedio que perciben las familias es bajo, razón por la cual se han desplazado hacia otras actividades, dando paso a una configuración espacial productiva distinta en esa región y que, a su vez, conlleva a una problemática vinculada con la posibilidad de lograr un desarrollo sostenible en el largo plazo.

El objetivo de este trabajo consiste en realizar un estudio socioeconómico que permita analizar las diferencias productivas y laborales que se presentan entre las comunidades de Lagunillas del Farallón, perteneciente al municipio de Cusi Cusi, y Loma Blanca y Nuevo Pirquitas -localizadas en el municipio de Pirquitas- todas ellas emplazadas en el Departamento de Rinconada.

El método de trabajo empleado consistió en recopilar información de carácter primario por medio de la realización de encuestas que se llevaron a cabo en las tres comunidades anteriormente mencionadas. Posteriormente se realizó un análisis estadístico-descriptivo que permitió observar ciertas desigualdades entre estas comunidades en términos de desarrollo, las cuales estaban ligadas íntimamente a la proximidad que había entre éstas y los yacimientos mineros de la región.

Antecedentes

El proyecto de investigación llevado a cabo por el Grupo de Ecología Comportamental de Mamíferos (GECM), perteneciente al Departamento de Biología, Bioquímica y Farmacia de la Universidad Nacional del Sur, en forma conjunta con la Alianza Gato Andino (AGA), tiene como objetivo aumentar la participación de la comunidad local en la conservación del gato andino (*Leopardus jacobita*) en el noroeste argentino a los fines de mitigar la presión sobre la población de estos felinos en peligro de extinción y preservar la biodiversidad regional. Una de las metas propuestas fue trabajar con las comunidades locales para formular programas de generación de ingresos que facilitaran el diseño de un proyecto de desarrollo comunitario sustentable y compatible con la conservación del gato andino, para lo cual se establecieron los siguientes objetivos:

- 1: Identificar dentro de las comunidades locales qué tipo de actividades económicas son factibles de realizar, que sean generadoras de ingresos y que la comunidad esté interesada en desarrollar.
- 2: Llevar a cabo una evaluación de los recursos locales existentes y de las habilidades de sus habitantes para desarrollar un plan de negocio y evaluar su viabilidad económica, que sea sostenible y sustentable en el largo plazo, preservando el medio ambiente.
- 3: Desarrollar programas piloto de carácter económico con el objetivo de crear, conjuntamente con las comunidades, un programa de generación de ingresos que disminuya los niveles de pobreza y que las inserte en una economía que contemple la conservación de la biodiversidad, donde el intercambio de experiencias y la colaboración se promuevan entre las comunidades de Argentina y Perú.

Para dar cumplimiento a los objetivos planteados en el proyecto de investigación, se procedió a realizar las encuestas en las tres comunidades aborígenes de Loma Blanca, Nuevo Piriquitas y Lagunillas del Farallón durante el transcurso de los primeros meses del presente

año. Los resultados obtenidos permitieron encontrar similitudes y disparidades entre estas comunidades en relación a las distintas actividades laborales que en ellas se llevan a cabo, las cuales se expondrán en este trabajo.

Marco teórico de referencia

El enfoque del desarrollo territorial rural

La inclusión del espacio como variable a considerar en el análisis del desarrollo socioeconómico tiene una historia reciente que data de principios del siglo XX y presenta muchas carencias y ausencias, según los períodos sociopolíticos.

En sus orígenes, tanto los análisis económicos clásico como neoclásico no incorporaron al espacio ni a las instituciones en sus interpretaciones. La mayor parte de las construcciones teóricas sobre el funcionamiento de la economía han hecho abstracción de los problemas espaciales, como si la actividad del hombre tuviera características de ubicuidad, con absoluta movilidad de los factores. Es recién hacia 1920 cuando este tema comenzó a revisarse con la Teoría de la Localización y del Costo de Transporte, a partir de los estudios de Alfred Weber y Alfred Marshall.

El debate sobre la cuestión regional y sobre la política económica regional aparece a finales de los años cincuenta, coincidentemente con el comienzo de la guerra fría, en el marco del enfoque keynesiano. A partir de allí comienzan a gestarse las políticas de planificación regional a cargo de los gobiernos nacionales, en un modelo que opera “desde arriba” y que conjuga tanto aspectos económicos como sociales y regionales.

El Desarrollo Territorial Rural (DTR) se define como un proceso de transformación productiva e institucional en un espacio rural determinado, cuyo fin es reducir la pobreza rural. La transformación productiva tiene el propósito de articular competitiva y sustentablemente a la economía del territorio a mercados dinámicos, tanto de productos como de trabajo. El desarrollo institucional tiene los propósitos de estimular y facilitar la interacción y la concertación de los actores locales entre sí y entre ellos y los agentes externos relevantes y de incrementar las oportunidades para que la población participe del proceso y de sus beneficios (Schetjman y Berdegué, 2004). No está considerado como un cuerpo teórico en sí mismo, sino como un marco de referencia para abordar la problemática concerniente a la pobreza rural.

Las profundas transformaciones territoriales operadas en diferentes ámbitos nacionales resultantes de las políticas de liberación, desregulación y privatizaciones y de los procesos de

integración regional (Unión Europea, Mercosur, Nafta, Pacto Andino) condujeron a repensar el análisis territorial y redefinir los modelos interpretativos existentes para enmarcarlos en el contexto de la globalización.

En la década del '90 surge un nuevo paradigma regional vinculado a temas y acciones relacionados con el desarrollo endógeno (de Mattos, 1999), la competitividad y la productividad y centrado en aquellos territorios con condiciones de atractividad (Coriat y Taddei, 1995) para captar el capital y las inversiones foráneas (Manzanal, 1999) a los efectos de dinamizar el mercado de bienes y servicios y, consecuentemente, el mercado laboral (dado que la demanda de trabajo es una demanda derivada de la demanda del mercado de bienes y servicios).

Casi paralelamente se puso el acento en el desarrollo local y en la gestión estratégica de ámbitos locales (Vázquez Barquero, 1996). Así, surgieron nuevos paradigmas asociados al desarrollo local, la descentralización y la participación, como así también a la innovación, la acción colectiva y la competitividad sistémica.

Barquero (1988) enuncia que los procesos de desarrollo se producen gracias a la utilización eficiente del potencial económico local que se ve facilitado por el funcionamiento adecuado de las instituciones y por los mecanismos de regulación del territorio. Las formas de organización productiva, las instituciones, las estructuras familiares, las tradiciones locales, la estructura social y cultural y los códigos de conducta de la población condicionan los procesos de desarrollo local. Así, el desarrollo económico se define como un proceso de crecimiento y cambio estructural de la economía en una región en el que se pueden identificar por lo menos tres dimensiones: una económica, caracterizada por un sistema de producción que permite a los empresarios locales utilizar eficientemente los factores productivos, generar economías de escala y aumentar la productividad a niveles que permiten mejorar la competitividad en los mercados; otra es la sociocultural, en la que el sistema de relaciones económicas y sociales, las instituciones locales y los valores constituyen en parte la base para el desarrollo. La otra es la dimensión política y administrativa, en la que las iniciativas locales crean un entorno local favorable para la producción e impulsan el desarrollo sustentable.

Según Barquero, por un lado se verifica que el modelo de desarrollo local se produce como consecuencia de la generación de economías externas debido a tres factores: las economías de escala en la producción, la introducción de innovaciones por parte de empresas líderes y un flujo de mano de obra excedente de las actividades tradicionales a las más modernas.

Asimismo, el desarrollo local obedece a una visión territorial (y no funcional) de los procesos de crecimiento (Friedman y Weaber, 1979), que parte de la hipótesis de que un territorio no es un mero soporte físico de objetos, actividades y procesos económicos, sino más bien un agente de transformación social. Los autores concuerdan en que cada región se vincula a un sistema de relaciones económicas de un país en función de su especificidad territorial y de su identidad económica, política, social y cultural.

Un argumento implícito tanto en la visión de Hirshman como en la de Myrdal es la de que una concentración inicial de actividades económicas en una determinada región de un país –condicionada por ventajas geográficas tales como la presencia de recursos naturales, la disponibilidad de energía, la red de transporte y el trabajo especializado, áreas específicas para la producción de determinados cultivos, entre otras- determina un proceso de crecimiento y desarrollo en el que los emprendimientos productivos pasan a beneficiarse de las economías externas y de un ambiente institucional y social favorable.

Autores como Stöhr (1985) entienden que el concepto de desarrollo local provee un papel predominante para las empresas, organizaciones, instituciones locales y la población en el proceso de crecimiento y cambio estructural, donde los actores locales, tanto públicos como privados son los responsables de las acciones de inversión y del control de los procesos.

En esta perspectiva de desarrollo, Arocena (1995) indica que lo social se integra con lo económico. La distribución de la renta y de la riqueza y el crecimiento económico no son dos procesos que surgen y toman forma de manera paralela, sino que más bien adquieren una dinámica común por el hecho de que los actores públicos y privados asumen decisiones de inversión orientadas a resolver problemas locales, afectando a las empresas, a la mano de obra y a la economía local, conformando un espacio en el que las iniciativas de los diferentes autores de la sociedad organizada se hagan realidad.

Características de las comunidades entrevistadas

La comunidad aborigen de Lagunillas del Farallón

Localizada a 25 km de Loma Blanca se encuentra la comunidad de Lagunillas del Farallón (4370 msnm), perteneciente al municipio de Cusi-Cusi, a la que se accede a través de un camino sinuoso.

Está compuesta por 45 familias con un total de 350 habitantes; posee un mayor número de alumnos en edad escolar que Loma Blanca, tanto a nivel primario como secundario. Ambas niveles cuentan con comedor diario (de lunes a viernes) brindando

desayuno, almuerzo, merienda y cena. Además, poseen albergues para niños y niñas que no tienen casa propia en la comunidad por tener su residencia en los alrededores.

Cuentan dentro de su infraestructura con un salón comunitario, una iglesia y almacenes. También se encuentran habitaciones para alquilar, la mayoría con baño compartido con la familia propietaria. Se destaca la construcción de un hostel que, en su comienzo, fue diseñado para tal servicio, pero actualmente carece del mismo ya que su infraestructura edilicia ha desmejorado y también, como en otros casos, fueron aprovechadas para uso familiar.

En cuanto a dotación de servicios, disponen de un ciber en el que se encuentran disponibles dos máquinas con internet, las cuales tienen un costo por su uso. El servicio básico de electricidad está generado por paneles solares, considerándose el primer “pueblo solar andino”; ello se complementa con un generador a combustible. Cuentan además con servicio de agua potable proveniente de Agua de los Andes. Se calefaccionan en su mayoría con leña, aunque también hay casos que aprovechan la energía solar.

La comunidad aborigen de Loma Blanca

Loma Blanca se encuentra a 4100 metros sobre el nivel del mar, cercana a la Ruta Nacional N° 40, a sólo 6 km del empalme y a 130 km aproximadamente de Abra Pampa, la localidad más grande la zona de la cual muchos habitantes se proveen semanal y mensualmente, ya que posee varios negocios y ferias.

La población está compuesta 30 familias residentes en la localidad. Las demás se encuentran en el campo y solo se acercan a Loma Blanca por cuestiones religiosas o reuniones de la comunidad.

En la escuela primaria asisten 45 alumnos. Allí se imparten no sólo las currículas correspondientes sino también el desayuno, almuerzo y merienda. La escuela cuenta también con albergue para niños y niñas. Estas características son compartidas con la escuela secundaria, aunque posee aproximadamente 20 alumnos.

Loma Blanca es una comunidad pequeña que además de la escuela primaria y secundaria cuenta con un centro vecinal donde sus miembros son de la población local. Además, dispone de un salón de usos múltiples, el club Boca Juniors, un salón comunal, una iglesia católica y una evangélica en construcción; también cuenta con almacenes, de los cuales dos brindan servicio de comida para llevar. Algunos lugareños ofrecen habitaciones

para alquilar; si bien la mayoría está medianamente acondicionada, es necesario realizar mejoras en cuanto a la presentación y a la calefacción.

Esta comunidad dispone de pantallas solares y de un generador para ampliar el servicio de electricidad y sus derivados. Posee además el servicio de wi fi (el cual presenta problemas para su disponibilidad) y telefónico, contando con un teléfono que se encuentra en la escuela y que puede ser usado por toda la comunidad.

La comunidad aborigen de Nuevo Pirquitas

Nuevo Pirquitas se encuentra a la vera de la Ruta Nacional N°40 y a 100 km de Abra Pampa. Este pueblo andino está emplazado a 5 kilómetros del yacimiento minero de Pirquitas, donde en la actualidad se han vuelto a realizar explotaciones tras largos años de inactividad. Mina Pirquitas, emplazada en el distrito de Coyaguaima, es una de las localidades más altas del país.

Cuando la mina dejó de funcionar, la mayoría de los pobladores tuvieron que abandonar el lugar. Más tarde, cuando se reiniciaron las labores en la mina, por cuestiones de seguridad, se dispuso emplazar el asentamiento a pocos kilómetros de la zona. Así nació Nuevo Pirquitas.

Se estima que la población total ronda los 600 habitantes, contando con 72 viviendas familiares aproximadamente. Es importante mencionar que no todos son residentes permanentes, ya que solo viven en dicha localidad durante los 10 días laborales en la Mina Pirquitas (turno de 10 días laborales y 10 de descanso); luego se trasladan hacia sus hogares en localidad de la provincia.

Cuenta con la Escuela Primaria N° 83, donde se brinda desayuno, almuerzo y merienda a 70 alumnos. La Escuela Secundaria N° 12 tiene el mismo servicio para un total de 50 alumnos. Cuenta además con un centro comunitario, una iglesia católica y una evangélica, el club de fútbol Quilmes, una delegación municipal y el Registro Civil. Posee dos puestos de salud, uno instalado y atendido por médicos de la provincia y el otro fue dispuesto por la Mina Pirquitas, que es atendido por personal médico de la misma. Cuentan con un policía, que van rotando entre otros.

Su infraestructura de servicios básicos está dada por luz con generador propio y agua potable. En estos meses se está instalando el cableado de la fibra óptica para luego poder acceder al servicio de internet, telefonía y TV digital. En esta localidad no hay señal de celular; ello puede ocurrir solo cuando se sube a cerros o a una altura considerada.

La comunidad posee habitaciones en alquiler y un pequeño hospedaje, siendo estos ocupados en su mayoría por maestras/os y empleados de la empresa minera.

Análisis estadístico

Durante el transcurso de los primeros meses del presente año hasta el mes de Mayo se han realizado encuestas a la población de las tres comunidades anteriormente mencionadas. El objetivo de las mismas fue obtener información socioeconómica de cada una de las comunidades con el propósito de generar microemprendimientos en torno a la actividad turística para promover el desarrollo de la región y contribuir, de esta forma, a incrementar el nivel de ingreso familiar y disminuir. Cabe mencionar que en este trabajo no se han calculado índices de pobreza.

El propósito era relevar a la totalidad de la población, pero por cuestiones diversas ajenas al equipo de investigación no fue posible hacerlo (el motivo más frecuente fue no encontrar a nadie en la vivienda al momento de la visita). En Lagunillas del Farallón se relevó el 84% de la población; en Loma Blanca el 51% de la población y en Nuevo Pirquitas el 39%.

Cantidad de encuestas realizadas en cada comunidad:

- Lagunillas del Farallón: 38
- Loma Blanca: 23
- Nuevo Pirquitas: 28

Aspectos socioeconómicos

En Lagunillas del Farallón la totalidad de los entrevistados manifestó ser el propietario de la vivienda; en Loma Blanca el 80% de los encuestados posee vivienda propia y en Nuevo Pirquitas el 68%.

La edad promedio de los encuestados varía también en cada comunidad, aunque cabe mencionar que se trata, en los tres casos, de comunidades jóvenes. En Lagunillas del Farallón la edad promedio es de 42 años; en Loma Blanca es de 38 y en Nuevo Pirquitas es de 31.

En cuanto al nivel de educación alcanzado por los entrevistados, en Lagunillas del Farallón el 65.7% posee el primario completo y ninguno el secundario completo; en Loma Blanca, el 30% completó la escuela primaria y uno solo de los entrevistados cuenta con el nivel secundario completo. En Nuevo Pirquitas, el 42,8% tienen el primario completo y el 35% el secundario completo, siendo esta comunidad la que mayor porcentaje de nivel educativo ha alcanzado.

En relación a las actividades económicas tradicionales que realizan cabe mencionar: la cría de ganado, la obtención de lana, la confección de tejidos y artesanías, tanto en madera como en hueso, siendo la mayoría cuentapropista.

Por otra parte, cabe destacar la importancia que reviste el empleo público, considerando a las escuelas y a la municipalidad de cada comunidad. En Lagunillas del Farallón el porcentaje asciende al 42%; en Loma Blanca al 30,4% y en Nuevo Pirquitas al 25%. Cabe destacar que en muchos casos estos empleos se complementan con otro tipo de actividades.

Sin embargo, puede evidenciarse un cambio en la configuración productiva que conlleva a una relación directa: cuanto más cerca se encuentra la comunidad de Mina Pirquitas, mayor es el porcentaje de la población que en ella se emplea. En Lagunillas del Farallón el 13,5% de los entrevistados se encuentra allí empleado, en Loma Blanca el 56,5% y en Nuevo Pirquitas el 78,5%. Esto no es excluyente de que realicen otras actividades complementarias, pero en esta última comunidad se observa que la cantidad de familias con ganado propio va disminuyendo debido a la elección de dedicar un mayor número de horas trabajadas en la mina. Mina Pirquitas tiene la particularidad de ser un monopsonista en el mercado laboral, fijando así el nivel salarial.

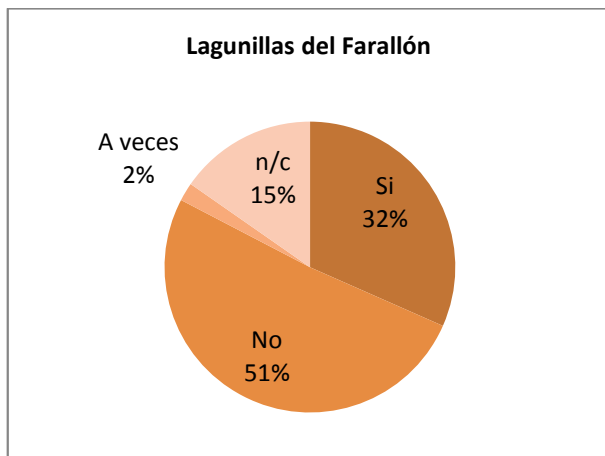
En cuanto a las actividades que les resultan más interesantes, en las tres comunidades relevadas se obtuvieron porcentajes similares, siendo en promedio la venta de tejidos (32%) y la venta de tejidos conjuntamente con la venta de lana (22%) las más relevantes.

En relación al nivel de ingreso, el 50% de los encuestados de Lagunillas del Farallón respondió que le alcanza su ingreso mensual para satisfacer sus necesidades y las de su familia; en Loma Blanca le alcanza al 82% mientras que en Nuevo Pirquitas al 58 %.

A continuación se exponen los gráficos que muestran lo anteriormente mencionado:

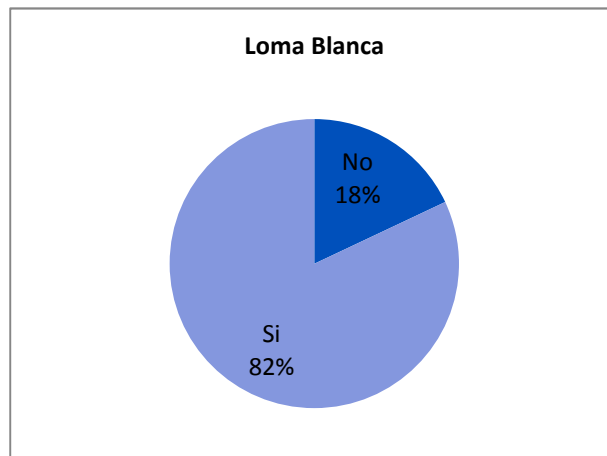
Gráfico I: ¿Le alcanza su nivel de ingreso mensual?

Gráfico I.a



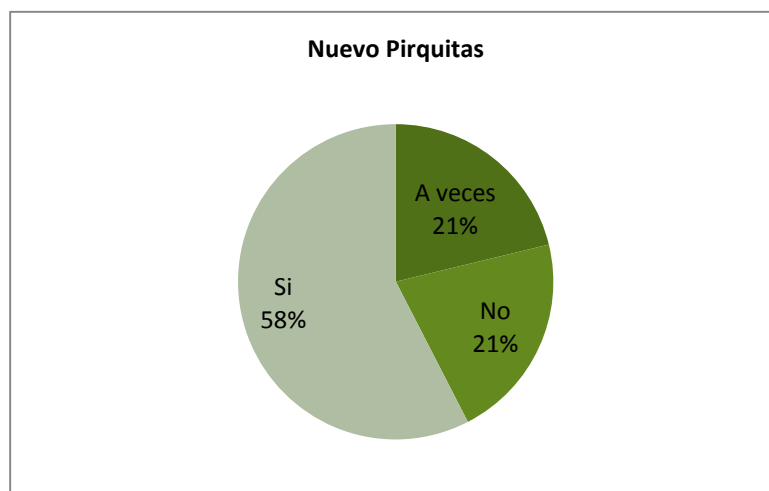
Fuente: Elaboración propia

Gráfico I.b



Fuente: Elaboración propia

Gráfico I.c



Fuente: Elaboración propia

A raíz de esto se cuestionó si querían realizar una nueva actividad económica, precisamente para aumentar sus ingresos. En Lagunillas del Farallón el 100 % respondió que sí, si bien a la mayoría le interesaría mejorar la calidad de su ganado y alambrar sus campos. En Loma Blanca el 87 % respondió afirmativamente, aunque algunos no saben qué actividad desarrollar (algunos mencionaron la posibilidad de dedicarse al cultivo de quinoa, al mejoramiento de su ganado y al turismo). En Nuevo Pirquitas, el 96% realizaría una actividad que le genere aumentos en sus ingresos; si bien muchos no saben qué tipo de actividad

desarrollar, otros quisieran dedicarse a la venta de tejidos para complementar el ingreso proveniente del empleo en la mina.

Una de las preguntas del cuestionario apuntaba a conocer las preferencias de los entrevistados en cuanto al desarrollo de alguna actividad vinculada al turismo. En Lagunillas del Farallón el 95 % respondió que sería interesante el desarrollo del turismo para generar nuevas fuentes de trabajo. Además, muchos de los entrevistados lo ven como una vía alternativa para poder vender sus tejidos y artesanías; en Loma Blanca el 86% respondió afirmativamente y en Nuevo Pirquitas el 93%.

Las distintas comunidades reconocieron los atractivos naturales que poseen en base a los cuales podrían diseñarse circuitos turísticos y así generar diversos tipos de microemprendimientos; esto posibilitaría reactivar muchas de las actividades artesanales que actualmente se llevan a cabo y desarrollar otras nuevas. El equipo de investigación se encuentra trabajando actualmente en ello, constituyéndose en un importante desafío.

Consideraciones generales

En la región geográfica de la puna jujeña coexisten comunidades autóctonas cuyas actividades económicas, en términos generales, son similares. En relación a estas cabe mencionar la confección de tejidos artesanales, la cría de llamas y la obtención de lana como las más importantes. Sin embargo, el nivel de ingreso promedio que perciben las familias es bajo, razón por la cual se han desplazado hacia otras actividades, dando paso a una configuración espacial productiva distinta en esa región y que, a su vez, conlleva a una problemática vinculada con la posibilidad de lograr un desarrollo sostenible en el largo plazo.

En Nuevo Pirquitas ha habido un proceso de sustitución en términos de actividades productivas tradicionales y consecuentemente laborales, dado que se ha desplazado la mano de obra vinculada a la cría de ganado hacia actividades relacionadas a la explotación de yacimientos minerales.

La posibilidad de desarrollar actividades vinculadas al turismo aparece como una alternativa válida para lograr un mayor nivel de desarrollo en las tres comunidades objeto de estudio.

Bibliografía

Arocena, J. (1995): "El Desarrollo Local, un Desafío Contemporáneo". Caracas. Nueva Sociedad-CLAEH.

- Coriat, B. y Taddei, D. (1995): *Cómo Enfrentar los Desafíos de la Competitividad Industrial*. Alianza Editorial, Buenos Aires.
- De Mattos, C. (1999): "Santiago de Chile, Globalización y Expansión Metropolitana: lo que Existía Sigue Existiendo" [versión electrónica]. *Eure*, 25 (76), 29-56.
- Friedmann, J. y C. Weaver. (1979). *Territory and Function*, Edward Arnold, London.
- Manzanal, M. (1999): "La Cuestión Regional en la Argentina de Fin de Siglo" en *Realidad Económica* 166, p. 70-99, IADE, Buenos Aires.
- Schejtman, A. y Berdegué (2004): "Desarrollo Territorial Rural". Documento elaborado para la División América Latina y el Caribe del Fondo Internacional de Desarrollo Agrícola (FIDA) y el Departamento de Desarrollo Sustentable del Banco Interamericano de Desarrollo (BID).
- Stohr, W -b (1985): "Complejos Territoriales de Innovación". Programa de capacitación CEPAL / ILPES. Documento CPRD – C / 100.
- Vázquez Barquero, A. (1996): "Desarrollos Recientes de la Política Regional. La Experiencia Europea". *Eure*, Vol. XXII, 65, pp. 101-116.
- _____ (1999a). *Desarrollo, Redes e Innovación*. Madrid: Pirámide.