

Ediciones INTA ().

Atlas. Población y Agricultura Familiar en la región Patagonia.

Claudia Palioff y Cora Miriam Gornitzky.

Cita:

Claudia Palioff y Cora Miriam Gornitzky (2013). *Atlas. Población y Agricultura Familiar en la región Patagonia.* : Ediciones INTA.

Dirección estable: <https://www.aacademica.org/cora.gornitzky/24>

ARK: <https://n2t.net/ark:/13683/pgdy/eSt>



Esta obra está bajo una licencia de Creative Commons.
Para ver una copia de esta licencia, visite
<https://creativecommons.org/licenses/by-nc-nd/4.0/deed.es>.

Acta Académica es un proyecto académico sin fines de lucro enmarcado en la iniciativa de acceso abierto. Acta Académica fue creado para facilitar a investigadores de todo el mundo el compartir su producción académica. Para crear un perfil gratuitamente o acceder a otros trabajos visite: <https://www.aacademica.org>.



▶ **ATLAS**
Población y Agricultura Familiar en la
Región **PATAGONIA**

Caracterización

▶ **CIPAF**
IPAF Región **PATAGONIA**



▪ **Ediciones**

Instituto Nacional de
Tecnología Agropecuaria



Ministerio de
Agricultura, Ganadería y Pesca
Presidencia de la Nación

ATLAS *Población y Agricultura Familiar* *en la Región PATAGONIA*

COLECCIÓN AGRICULTURA FAMILIAR - 11

ATLAS. Población y Agricultura Familiar en la Región PATAGONIA

AE ECONOMÍA Y SOCIOLOGÍA

UNIDADES PARTICIPANTES:

CIPAF

IPAF Región Patagonia

IPAF Región NOA


EEA Esquel

EEA Anguil

CIPAF - Centro de Investigación y Desarrollo Tecnológico para la Pequeña Agricultura Familiar

TE: +54 11 4339 0600 interno 5184

www.inta.gov.ar/cipaf

 INTA Agricultura Familiar CIPAF

Chile 460 (C1098AAJ) Ciudad Autónoma de Buenos Aires - Argentina

INTA

Ediciones INTA

Argentina - Septiembre de 2013

Se terminó de imprimir en los Talleres Gráficos de Distrimedia S.A

Aníbal Pedro Arbeletche 1580 CABA- Argentina

2.000 ejemplares

Se autoriza su reproducción total o parcial citando la fuente.

Muzi, Eugenia

Atlas población y agricultura familiar en la región Patagonia / Eugenia Muzi - 1a ed. - Ciudad Autónoma de Buenos Aires : Ediciones INTA, 2013.

E-Book.

ISBN 978-987-521-434-7

1. Agricultura Familiar. 2. Agricultura. 3. Produccion. I. Título

CDD 630

Fecha de catalogación: 12/09/2013

INSTITUTO NACIONAL DE TECNOLOGÍA AGROPECUARIA

Presidente

Ing. Agr. Carlos Casamiquela

Vicepresidente

Ing. Agr. Francisco Anglesio

Director Nacional

Ing. Agr. Eliseo Monti

Director CIPAF

Ing. Agr. (MsC) José Catalano

Director (Int.) IPAF Región PATAGONIA

Dr. Marcelo Pérez Centeno

Director (Int.) IPAF Región CUYO

Ing. Agr. Alfredo Romano

Directora (Int.) IPAF Región NEA

Dra. Gladis Contreras

Director IPAF Región NOA

Med. Vet. Damián Alcoba

Director IPAF Región PAMPEANA

Dr. Gustavo Tito

Coordinación editorial

Lic. Claudia Palioff - CIPAF

Lic. Cora Gornitzky - IPAF Región Pampeana

Producción gráfica y editorial

CINCO Ediciones y Contenidos S. A.

Fotografía

IPAF Región Patagonia - INTA

Banco de imágenes del CIPAF - INTA



ATLAS *Población y Agricultura Familiar* *en la Región PATAGONIA*

Autores

Lic. María Eugenia Muzi¹

Dra. Graciela María Preda²

Dr. Marcelo Pérez Centeno³

Lic. Guido Prividera⁴

Ing. Ftal. (Mg) Diego Ramilo⁵

5

Coordinación SIG y elaboración cartográfica

Ing. Lucas Bilbao⁶

¹ IPAF Región Patagonia - CIPAF - INTA.

² IPAF Región Patagonia - CIPAF - INTA.

³ IPAF Región Patagonia - CIPAF - INTA.

⁴ IPAF Región Pampeana - CIPAF - INTA.

⁵ PROFEDER -INTA.

⁶ IPAF Región NOA - CIPAF - INTA.

ATLAS

Población y Agricultura Familiar
en la región **PATAGONIA**



Índice

PRÓLOGO	9
INTRODUCCIÓN	10
CARACTERÍSTICAS GENERALES DE LA REGIÓN PATAGONIA	11
Mapa N° 1. División Política	12
Mapa N° 2. Población rural y urbana	13
Mapa N° 3. Necesidades Básicas Insatisfechas (NBI)	14
Mapa N° 4. Ecorregiones y pueblos originarios	15
Mapa N° 5. Población activa y ramas de la actividad agropecuaria	16
Mapa N° 6. Trabajadores con remuneración	17
Mapa N° 7. Empleadores	18
Mapa N° 8. Trabajadores por cuenta propia	19
Mapa N° 9. Trabajadores familiares sin remuneración fija	20
CARACTERÍSTICAS DE LA PEQUEÑA AGRICULTURA FAMILIAR DE LA REGIÓN PATAGONIA	21
Mapa N° 10. Distribución de la Agricultura Familiar	22
Mapa N° 11.1. Agricultores Familiares - tipo 1	23
Mapa N° 11.2. Agricultores Familiares - tipo 2	24
Mapa N° 11.3. Agricultores Familiares - tipo 3	25
Mapa N° 12. Distribución general de No Pequeños Productores	26
Mapa N° 13. Distribución de la superficie ocupada por la Agricultura Familiar	27
Mapa N° 14. Tenencia de maquinaria	28

Índice

PRODUCCIONES PECUARIAS DE LA AGRICULTURA FAMILIAR

EN LA REGIÓN PATAGONIA	29
Mapa N° 15.1. Producción de bovinos	30
Mapa N° 15.2. Producción de ovinos	31
Mapa N° 15.3. Producción de caprinos	32
Mapa N° 15.4. Producción avícola	33
Mapa N° 15.5. Producción porcina	34
Mapa N° 15.6. Producción apícola	35

PRODUCCIONES AGRÍCOLAS DE LA AGRICULTURA FAMILIAR

EN LA REGIÓN PATAGONIA	36
Mapa N° 16.1. Producción de cultivos extensivos	37
Mapa N° 16.2. Producción de horticultura a campo	38
Mapa N° 16.3. Producción de horticultura bajo cubierta	39
Mapa N° 16.4. Producción de forestales	40
Mapa N° 16.5. Producción de frutales	41

GLOSARIO DE TÉRMINOS y BIBLIOGRAFÍA	42
--	-----------

PRÓLOGO

La magnitud e importancia socioeconómica que representa la Agricultura Familiar (AF), en la estructura rural de los países, la ha llevado a repositionarse en la agenda de desarrollo de la Argentina y del resto de América Latina.

A nivel nacional, el 66% –cerca de 250.000 familias– de las explotaciones agropecuarias pertenecen a los Agricultores Familiares, absorben más del 53% del empleo permanente rural –el 29% del empleo transitorio– y aportan el 20% del valor bruto de la producción agropecuaria (SAGPyA – IICA, 2007). En la cadena hortícola, entre el 70% y 80% de las explotaciones está en manos de la Agricultura Familiar, lo que representa el 47% de la superficie dedicada a esta actividad y la convierte en uno de los principales proveedores de alimentos frescos para las economías locales.

Han sido muchos los avances sobre la conceptualización y el conocimiento del sector. Cuáles son las demandas y necesidades sentidas, las características de la diversidad de productores que componen la AF y los aportes en diversas dimensiones son las temáticas de una agenda compartida a nivel local e internacional. Los valores mencionados son un indicativo de que la AF excede ampliamente a los productores vinculados con la pobreza rural, y, por el contrario, se evidencia un claro potencial productivo, así como también, su aporte cultural. Sin dudas, restan desafíos por delante.

La generación de políticas de Estado acordes con el sector de la AF no puede llevarse adelante sin un conocimiento concreto del entramado socioproductivo real de nuestro campo.

En relación con la presentación del Atlas de la AF de la Patagonia, en esta región se observan más de 12.000 familias. Entendemos que si se toman en consideración las nuevas políticas de la última década y los acuerdos que se vienen estableciendo entre diversos Estados, podremos avanzar en los problemas concretos y reales, identificando las familias, las superficies involucradas, tipos, localizaciones, características y urgencias de las dificultades sociales y productivas existentes en la región. Será desde allí, entonces, desde donde continuaremos pensando las soluciones adecuadas y generando políticas diferenciales para el sector y la región.

Por todo lo dicho, el presente libro cobra un valor inestimable para la gestión y generación de los decisores de políticas de Estado que produzcan justicia social, soberanía alimentaria e independencia económica al sector de la AF.

Ing. Agr. Carlos Casamiquela
Presidente - INTA

INTRODUCCIÓN

En este trabajo se pone a disposición del lector información construida con énfasis en aspectos cartográficos sobre la base de los datos que brinda el Censo Nacional de Población, Hogares y Viviendas de 2001 y el Censo Nacional Agropecuario de 2002.

También ha sido de gran utilidad el trabajo de Sheinkerman de Obschatko, Foti y Román (2007), “Los pequeños productores en la República Argentina. Importancia en la producción agropecuaria y en el empleo en base al Censo Nacional Agropecuario 2002”, impulsado por la Dirección de Desarrollo Agropecuario (DDA) y por el Proyecto de Desarrollo de Pequeños Productores Agropecuarios (PROINDER), el IICA y la entonces Secretaría de Agricultura, Ganadería, Pesca y Alimentos de la Nación.

10

El presente trabajo está orientado a ofrecer una visión panorámica de las características económicas y sociales del sector productivo de la región con el objetivo de visibilizar los perfiles que integran la Agricultura Familiar (AF) en la Patagonia. Por tal motivo, contiene la información correspondiente a las provincias de La Pampa, Neuquén, Río Negro, Chubut, Santa Cruz y Tierra del Fuego, y se divide en dos partes en función de las fuentes censales de información. En la primera, se tratan las dimensiones poblacionales generales, partiendo de su ubicación, el índice de pobreza, la económicamente activa ocupada en la rama agropecuaria, así como su desglosamiento en las categorías que componen esa ocupación. Se incluyen, aquí, algunas imágenes que permiten dimensionar el proceso de cambio agrícola en algunas regiones. En la segunda parte, se hallan mapas destinados a graficar la cantidad, composición y distribución de la Agricultura Familiar en la Patagonia, así como algunos elementos ligados a la maquinaria y la producción.

Este trabajo pretende ser una herramienta para las organizaciones de Pequeños Productores, gestores institucionales y decisores políticos a los fines de colaborar en la visibilización y generación de políticas públicas diferenciadas para la AF, un sector mayoritario en la producción agropecuaria argentina.

Características generales de la
Región
PATAGONIA



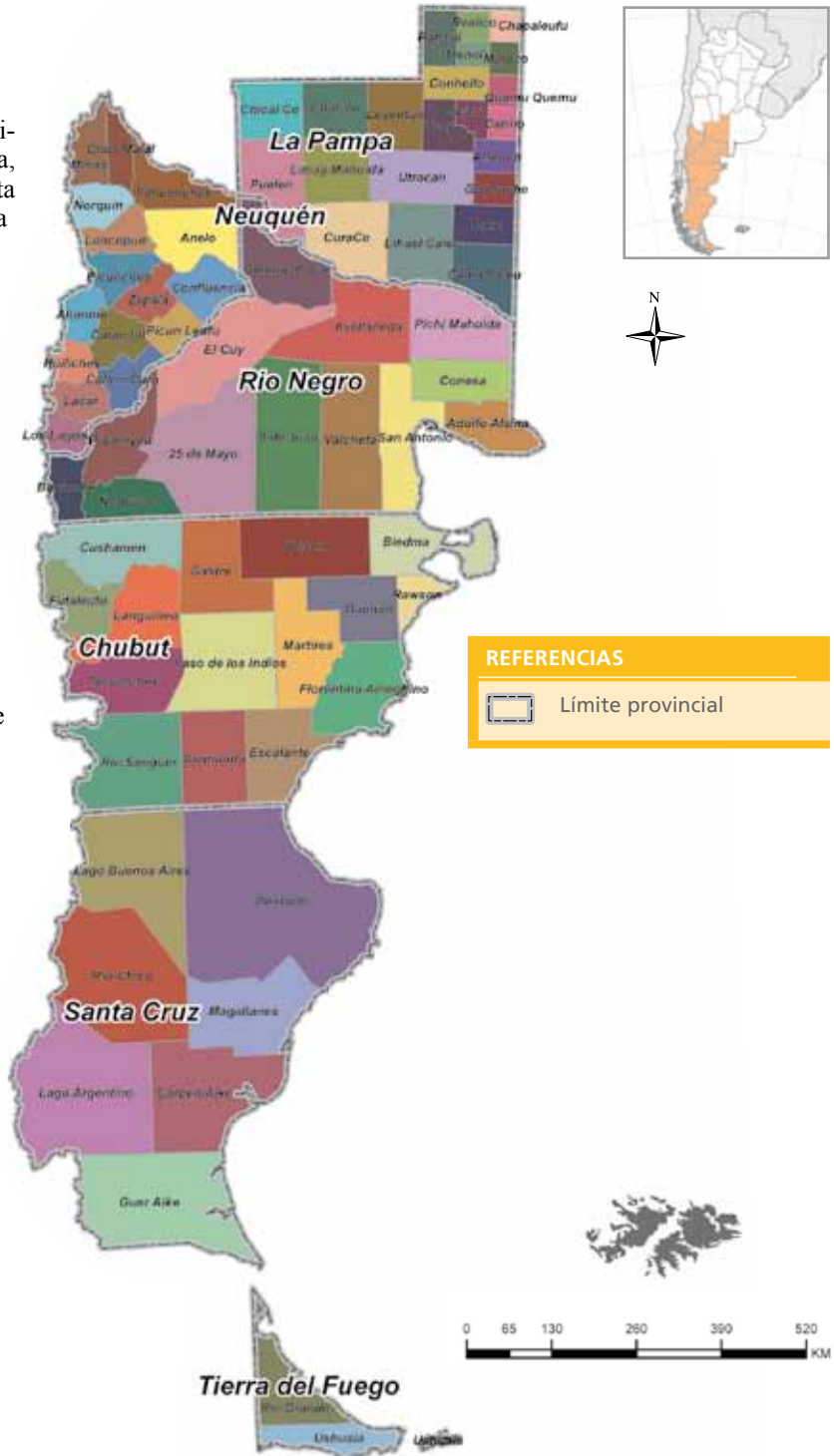
Mapa N° 1. División Política

DIVISIÓN POLÍTICA DE LAS PROVINCIAS DE LA PATAGONIA

Fuente: Archivo cartográfico del INTA.

La Región Patagónica se halla constituida por las provincias de La Pampa, Neuquén, Río Negro, Chubut, Santa Cruz y Tierra del Fuego. El mapa n° 1 grafica los límites administrativos provinciales y departamentales de la región. Esta zona posee límites internacionales con la República de Chile, los cuales son, en su mayor parte, topográficos y establecidos por la línea que atraviesa el cordón principal de la Cordillera de Los Andes. Las similitudes que definen la región son de orden geográfico y cultural. Se trata de provincias con cordillera al oeste, con glaciares y bosques fríos (a excepción de La Pampa) y con una estepa herbácea árida en el centro y este. Es la región con menor densidad de población de la Argentina.

12



Mapa N° 2. Población rural y urbana

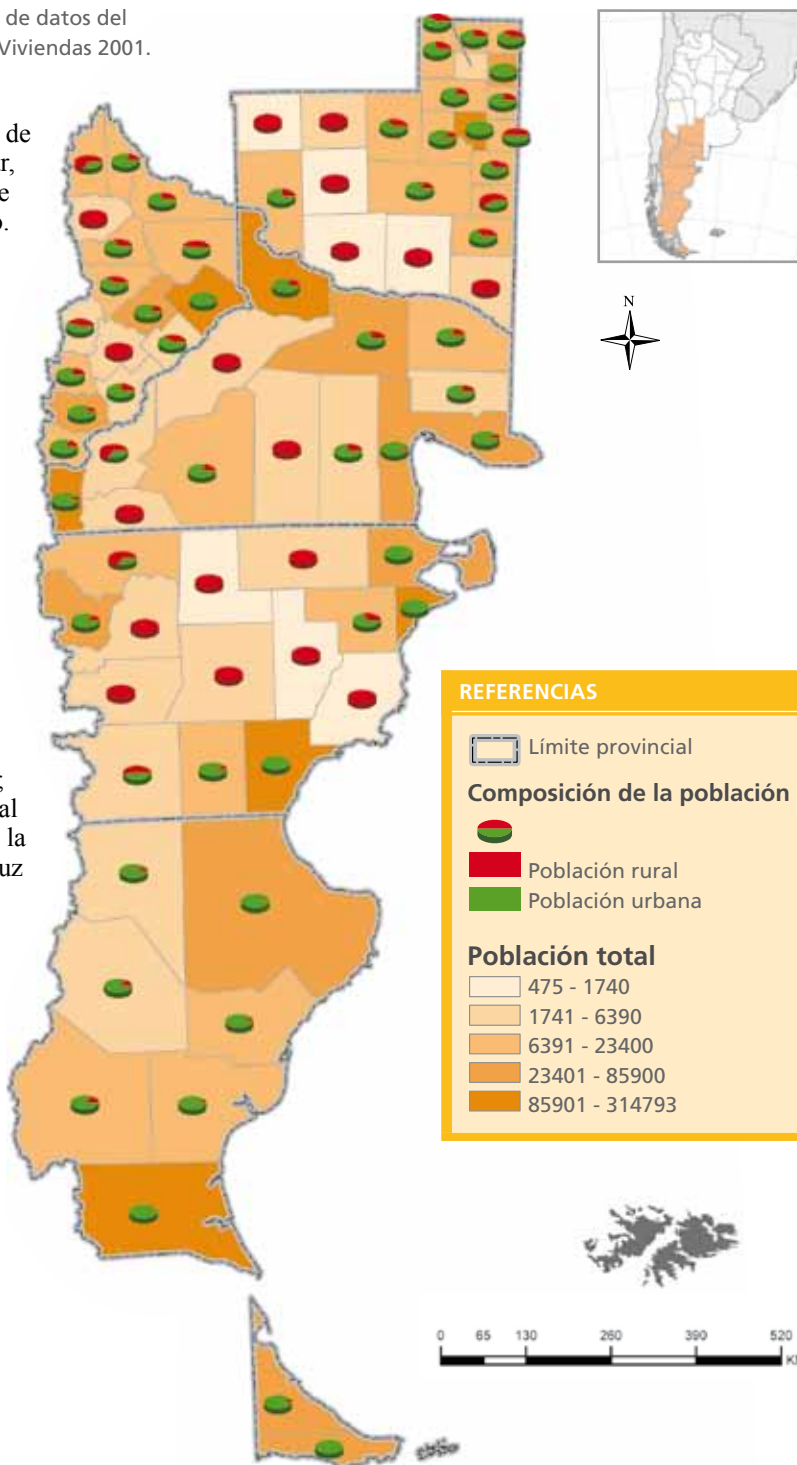
DISTRIBUCIÓN Y COMPOSICIÓN DE LA POBLACIÓN

Fuente: Elaboración propia sobre la base de datos del Censo Nacional de Población, Hogares y Viviendas 2001. INDEC.

Este mapa muestra la combinación de dos componentes. En primer lugar, el fondo de la imagen da cuenta de la población total por departamento. Aquellos con color más oscuro son los que tienen mayor cantidad de población, allí se destacan los departamentos de Confluencia en la provincia de Neuquén, General Roca y Bariloche en Río Negro, Escalante y Rawson en Chubut y Ger Aike en Santa Cruz.

En segundo lugar, el mapa indica, con gráficos de torta, la proporción departamental de población urbana y rural. La población urbana se define si los conglomerados poblacionales superan los 2.000 habitantes. Puede observarse que la población tiende a agruparse en centros urbanos en los departamentos del este y noreste de La Pampa; en las franjas este y oeste de Chubut; en el sur, centro y norte (Chos Malal y Pehuenches) de Neuquén y en casi la totalidad de las provincias de Santa Cruz y Tierra del Fuego.

Se destaca el predominio de población rural sobre la urbana en el sector árido de La Pampa, así como en los sectores de meseta de Río Negro y Chubut y partes de Neuquén como Catan Lil, Ñorquín y Minas.



Mapa N° 3. Necesidades Básicas Insatisfechas (NBI)

PROPORCIÓN DE LA POBLACIÓN CON NBI

Fuente: Elaboración propia sobre la base de datos del Censo Nacional de Población, Hogares y Viviendas 2001. INDEC.

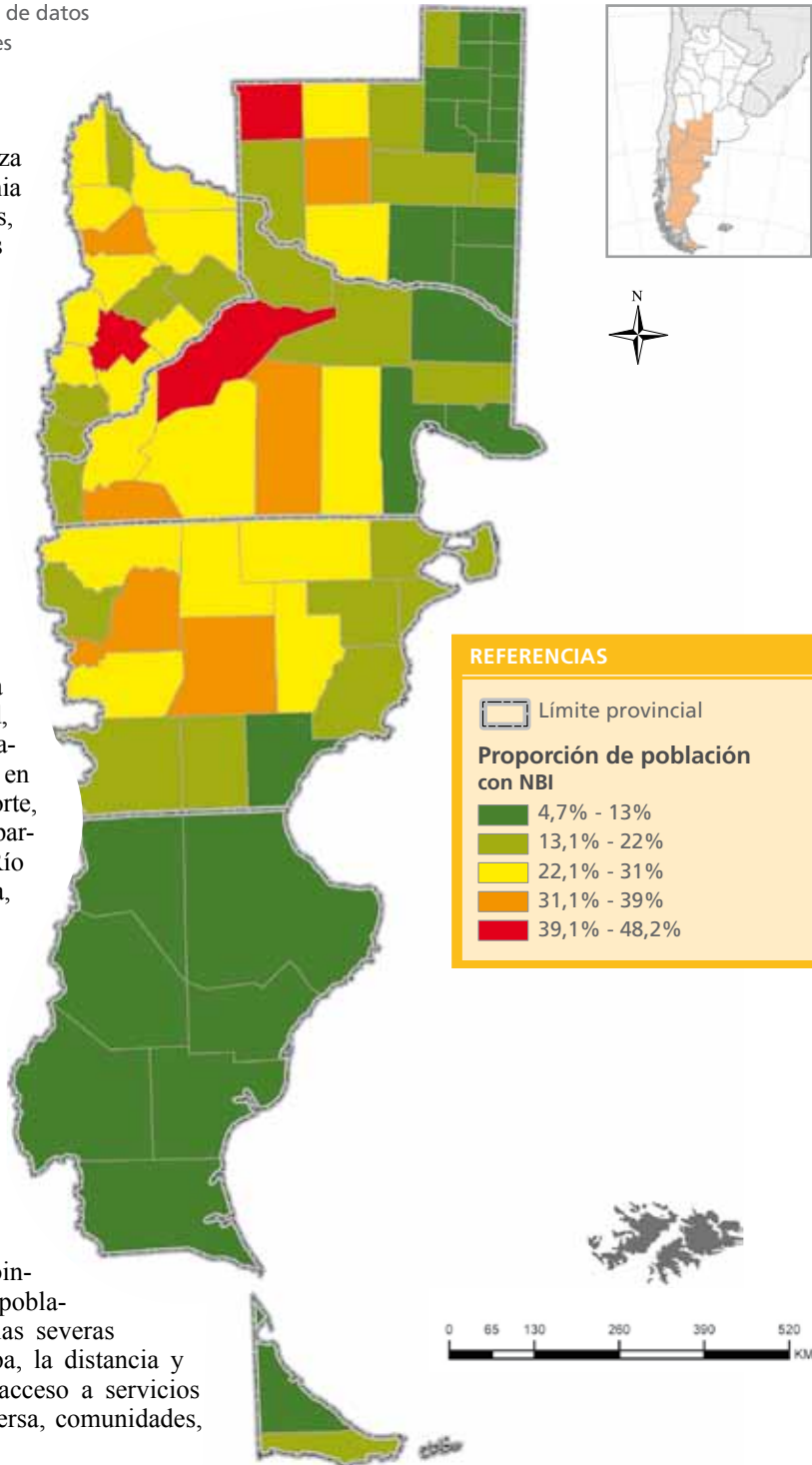
Este mapa permite visibilizar la pobreza estructural de la población de la Patagonia a través de uno de sus indicadores, Necesidades Básicas Insatisfechas (NBI), en términos proporcionales a escala departamental.

La población con NBI es aquella que vive en hogares que manifiestan, al menos, una de las siguientes condiciones de privación: hacinamiento, vivienda inconveniente, condiciones sanitarias deficientes (baño sin retrete), falta de asistencia escolar y falta de capacidad de subsistencia económica.

En general, la Patagonia exhibe valores levemente superiores al promedio nacional (17,7%).

Las provincias de Santa Cruz y Tierra del Fuego presentan, en su totalidad, porcentajes menores al 22% de población con NBI. Asimismo, se ubican en esos valores los departamentos del norte, del este y Puelén, en La Pampa; los departamentos costeros y Bariloche, en Río Negro; los departamentos de la costa, del sur y Futaleufú, en Chubut; y departamentos del este, centro, sur y Chos Malal, en el norte de Neuquén. En cambio, los departamentos del noroeste de La Pampa (Chical Co y Limay Mahuida), el sector de la meseta de Río Negro (El Cuy, Ñorquincó y 9 de Julio), la meseta chubutense (Paso de los Indios y Languiño) y sectores de Neuquén (Loncopué y Catan Lil) se destacan con valores mayores al 31%.

Gran parte de estos departamentos coinciden con una mayor proporción de población rural y, en muchos de ellos, las severas condiciones ambientales de la estepa, la distancia y el estado de caminos dificultan el acceso a servicios básicos para la población rural dispersa, comunidades, localidades y ciudades de la región.



Mapa N° 4. Ecorregiones y pueblos originarios

UBICACIÓN DE PUEBLOS ORIGINARIOS EN LA PATAGONIA

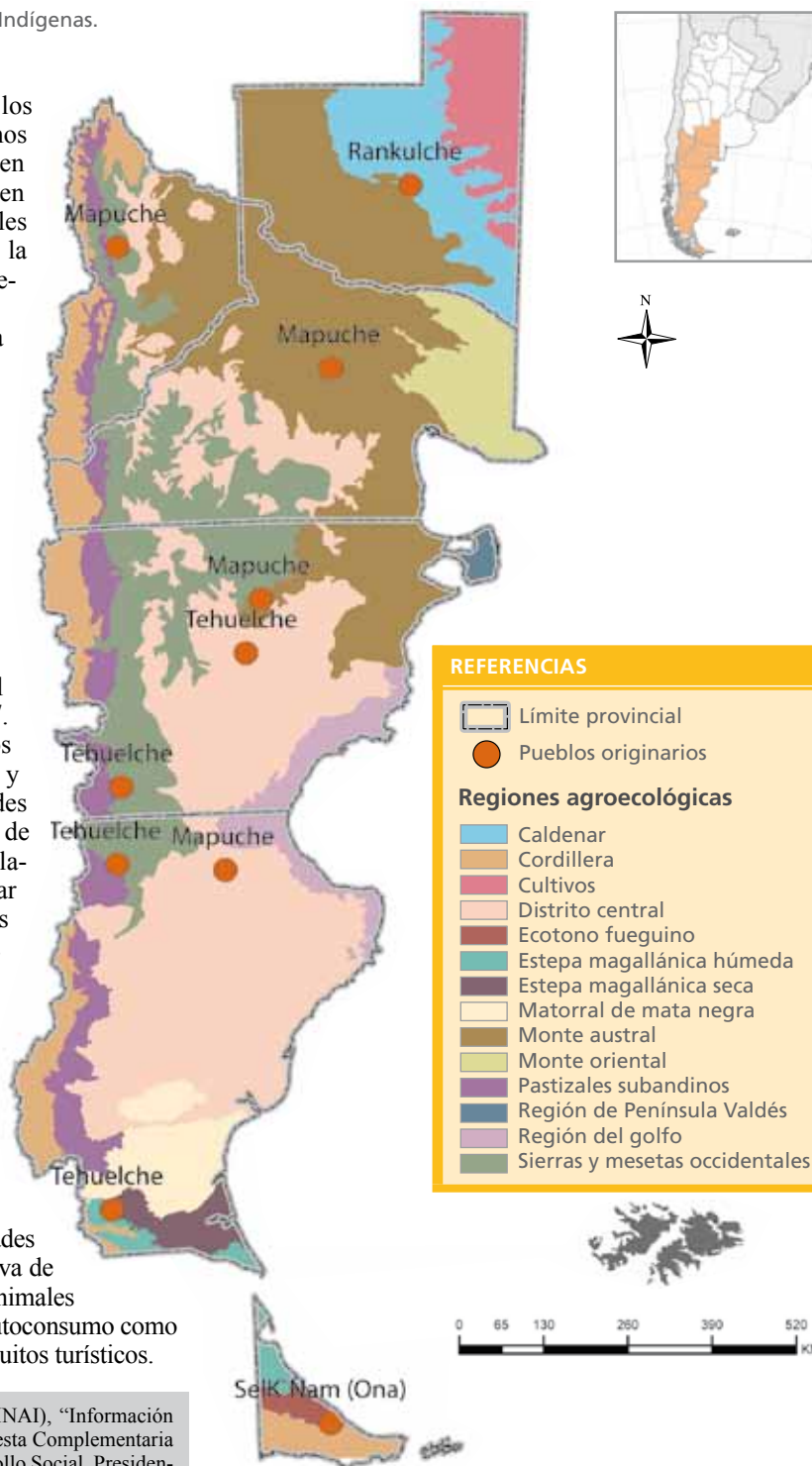
Fuente: Instituto Nacional de Asuntos Indígenas.

En este mapa es posible apreciar los grandes grupos originarios, algunos de ellos viven, en la actualidad, en el territorio de la Patagonia. Si bien se corresponde con las principales comunidades, en ciertas zonas de la Patagonia habitan numerosos y diferentes grupos sociolingüísticos.

El INDEC, a través de la Encuesta Complementaria de Pueblos Indígenas, estima que hay 600.329 personas que se reconocen pertenecientes y/o descendientes, en primera generación, de pueblos originarios.

Luego de la Campaña del Desierto (1878-1885) solo una reducida cantidad de indígenas logró sobrevivir. Actualmente, la comunidad mapuche es considerada la mayor población originaria del país, con 113.680 habitantes, de los cuales el 70% habita en la Región Patagónica⁷. Los mapuches y tehuelches, de los valles precordilleranos y la meseta, y los ranqueles desarrollaron actividades ganaderas extensivas (con períodos de invernada y veranada) y se han desplazado para obtener e intercambiar recursos intra e interregionales. Los onas tuvieron prácticas similares con formas de vida transicionales entre actividades vinculadas con la caza y la pesca.

La indole trashumante dejó una impronta en los caminos de la Patagonia, en su recorrido se fueron asentando los distintos grupos en diversos parajes. En la actualidad, las actividades productivas que desarrollan las comunidades mapuches se basan en la cría extensiva de ganado que combinan con la cría de animales de granja y horticultura, tanto para autoconsumo como para la venta en los poblados y/o circuitos turísticos.



⁷ Instituto Nacional de Asuntos Indígenas (INAI), "Información estadística. Información extraída de la Encuesta Complementaria de Pueblos Indígenas". Ministerio de Desarrollo Social. Presidencia de la Nación [On line]. Disponible: <http://www.desarrollosocial.gob.ar/Uploads/i1/Institucional/6.InformacionEstadistica.pdf> (Consulta: 05 de julio de 2013).

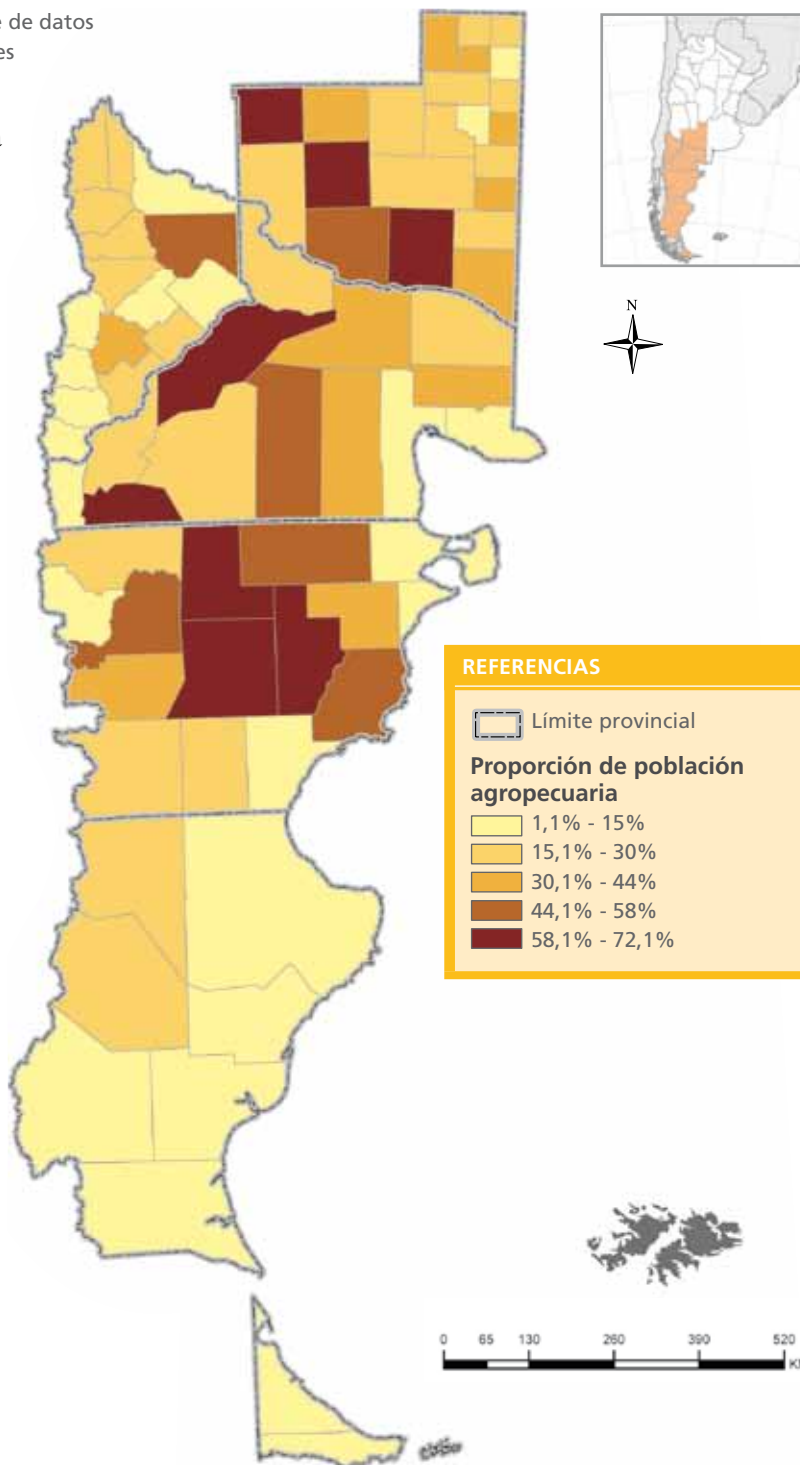
Mapa N° 5. Población activa y ramas de la actividad agropecuaria

POBLACIÓN DEDICADA A ACTIVIDADES AGROPECUARIAS

Fuente: Elaboración propia sobre la base de datos del Censo Nacional de Población, Hogares y Viviendas 2001. INDEC.

En este mapa, se puede apreciar la participación de la población dedicada a la actividad agropecuaria (se incluye, aquí, la pesca) en relación con la totalidad de la Población Económicamente Activa (PEA⁸) departamental. Esta información puede ser considerada una aproximación al peso relativo que tiene el sector agropecuario en el conjunto de las ocupaciones departamentales.

Como se podrá observar, en la franja central de la Patagonia, en las provincias de La Pampa, Río Negro y Chubut, la población dedicada a las actividades agropecuarias tiene una importancia relativamente alta (mayor al 44%) en varios departamentos; mientras que en las provincias de Santa Cruz y Tierra del Fuego disminuye la participación en el total de la PEA.



⁸ La PEA comprende a la población de 14 o más años que, en el período de referencia adoptado por el censo, estuvo ocupada o desocupada (CNPHyV 2001 (INDEC, 2001)).

Mapa N° 6. Trabajadores con remuneración

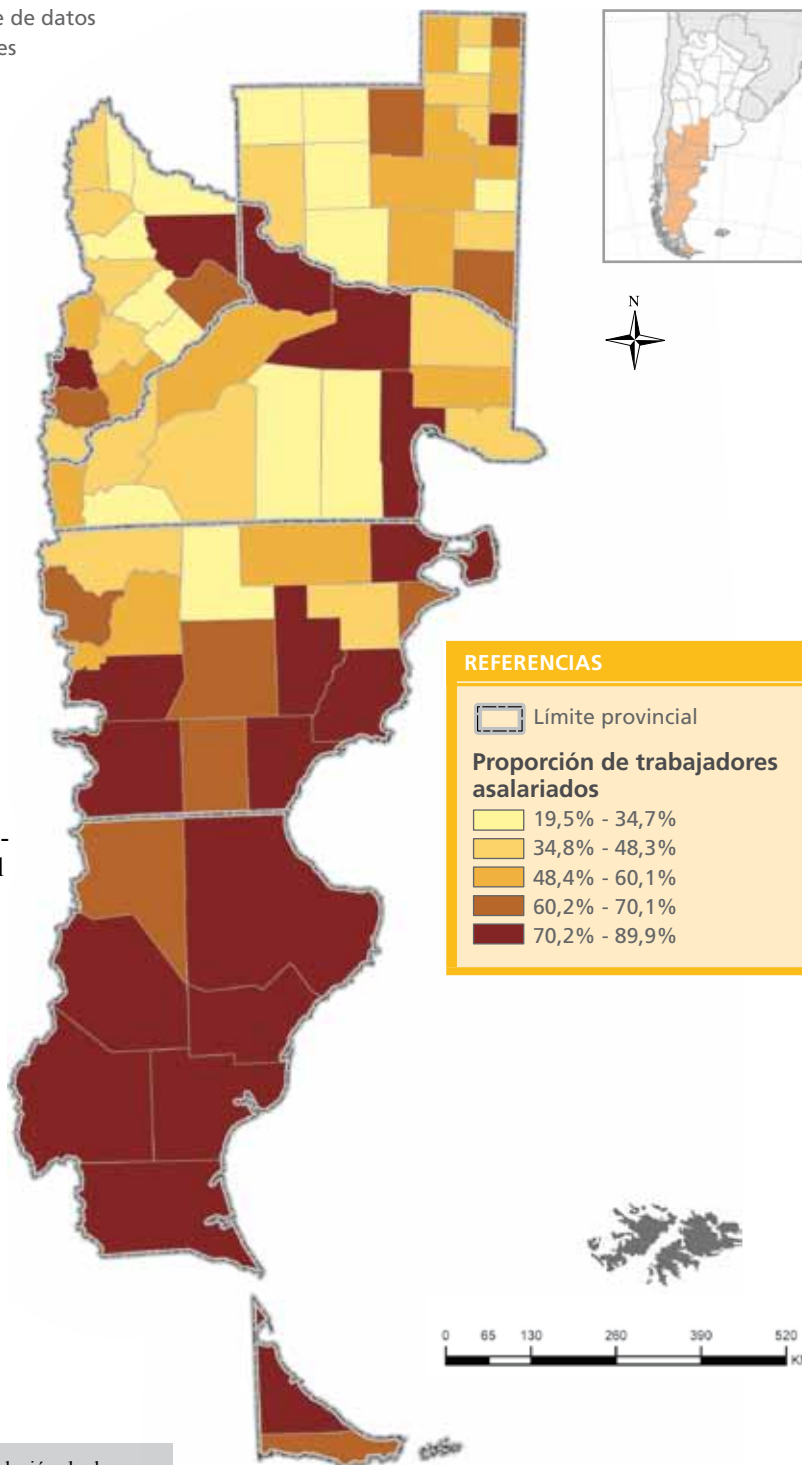
TRABAJADORES ASALARIADOS DE LA POBLACIÓN AGROPECUARIA

Fuente: Elaboración propia sobre la base de datos del Censo Nacional de Población, Hogares y Viviendas 2001. INDEC.

Aquí, es posible observar la distribución de trabajadores de la rama agropecuaria, dato que agrupa tanto a los trabajadores asalariados en el sector público y privado como a los trabajadores familiares que reciben una remuneración a cambio⁹.

Según los datos que indica el mapa, las provincias del sur de la Patagonia, Tierra del Fuego, Santa Cruz, centro y sur de Chubut tienen una proporción de trabajadores asalariados dentro de las actividades agropecuarias mayor del 60,2%. Estas zonas se corresponden con la presencia de grandes estancias. En el norte de la región, se encuentran los mismos valores, principalmente en la zona del valle del río Negro, donde se ubican las empresas frutícolas de mayor envergadura en las que se contrata mano de obra asalariada.

Por lo tanto, en aquellas zonas históricamente productivas y dedicadas al mercado exportador (lana y fruta) es donde se hallan los porcentajes más altos de trabajadores asalariados dentro de la actividad agropecuaria.



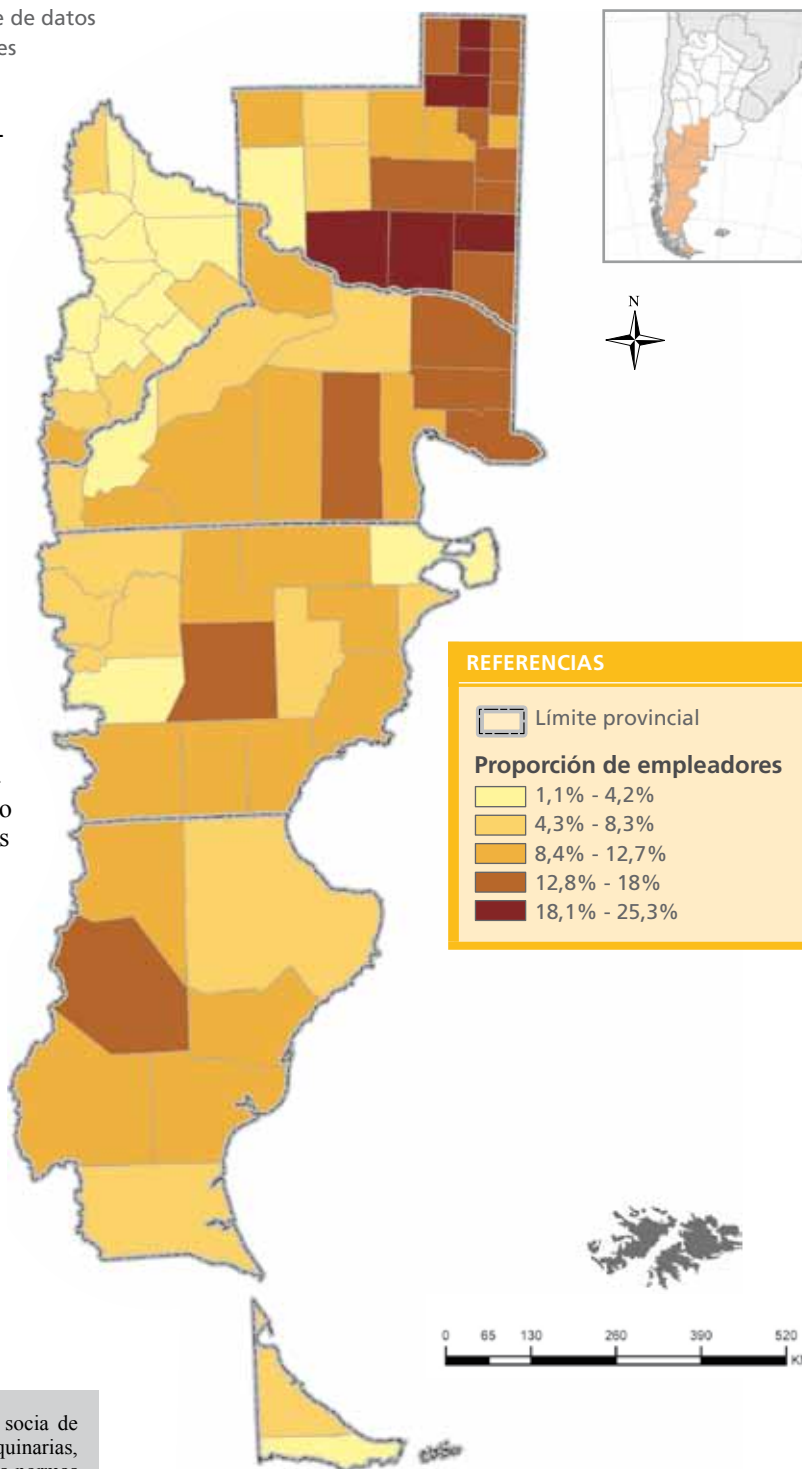
⁹ Obrero o empleado: Persona que trabaja en relación de dependencia con un patrón, empresa u organismo estatal. Se considera, también, obrero o empleado al trabajador del servicio doméstico y al trabajador ad honórem (CNPhyV 2001 (INDEC, 2001)).

Mapa N° 7. Empleadores

PATRONES DE LA POBLACIÓN AGROPECUARIA

Fuente: Elaboración propia sobre la base de datos del Censo Nacional de Población, Hogares y Viviendas 2001. INDEC.

El mapa n° 7 describe la participación de los empleadores (patrones¹⁰) dentro de la actividad agropecuaria. Inicialmente se observa que su presencia es relativamente baja, de hecho, el estrato de mayor porcentaje no supera el 25,3%. Si se toma en cuenta y se complementa con la información de los trabajadores asalariados, los mayores porcentajes de empleadores están en la zona sur, norte y parte del este de La Pampa, en el departamento de Valcheta y valle inferior de Río Negro, en el departamento de Paso de Indios en Chubut y en el departamento de Río Chico en Santa Cruz. Por el contrario, es notable su baja presencia en la totalidad de la provincia de Tierra del Fuego y Neuquén donde la estructura agraria es diversa y no se fundamenta, principalmente, en este tipo de relaciones contractuales salariales (empresariales).



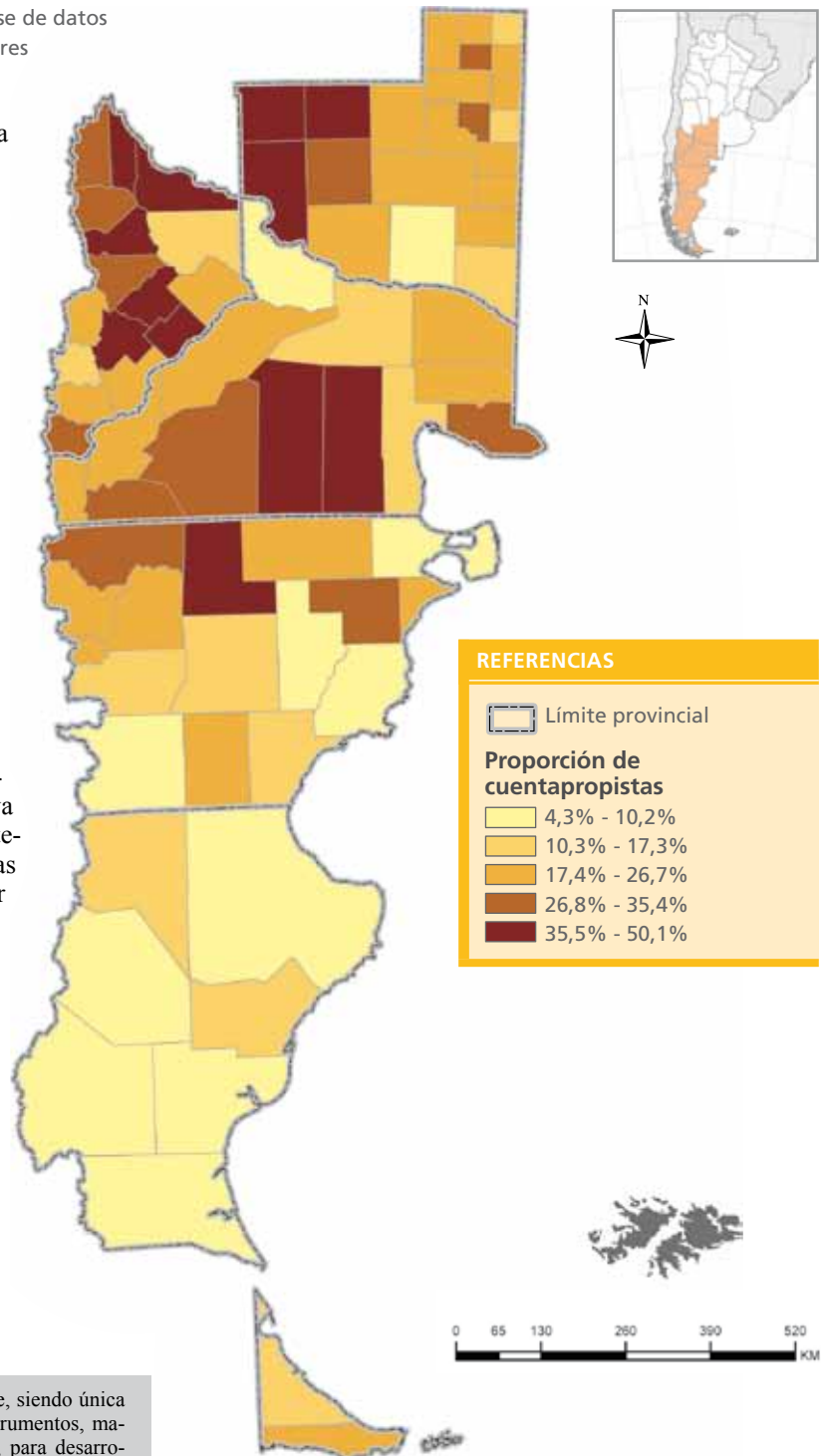
¹⁰ Patrón: Es la persona que, siendo dueña o socia de una empresa, aporta los instrumentos, maquinarias, instalaciones necesarias o capital, establece las normas organizativas del trabajo y emplea como mínimo a una persona asalariada, es decir, tiene obreros o empleados (CNPHyV 2001 (INDEC, 2001)).

Mapa N° 8. Trabajadores por cuenta propia

TRABAJADORES CUENTAPROPISTAS DE LA POBLACIÓN AGROPECUARIA

Fuente: Elaboración propia sobre la base de datos del Censo Nacional de Población, Hogares y Viviendas 2001. INDEC.

La categoría de trabajadores por cuenta propia, dentro de las actividades agropecuarias, nuclea distintos tipos de trabajadores que, por regla general, no tienen trabajo asalariado y no venden sistemáticamente su fuerza de trabajo¹¹. Esta categoría ocupacional junto con la de trabajadores familiares se utiliza como principal aproximación para identificar la Agricultura Familiar a partir del Censo Nacional de Población, Hogares y Viviendas. En la Región Patagónica, los trabajadores por cuenta propia tienen una mayor importancia relativa en los departamentos de Toay, Trenel y del oeste pampeano, centro y norte de Neuquén, el departamento de Adolfo Alsina al igual que la zona central de la meseta de Río Negro y el departamento de Gaiman y centro-oeste chubutense. No se observa demasiada participación de esta categoría ocupacional en las provincias del sur de la Región Patagónica (sur de Chubut, Santa Cruz y Tierra del Fuego), donde predominan los trabajadores asalariados.



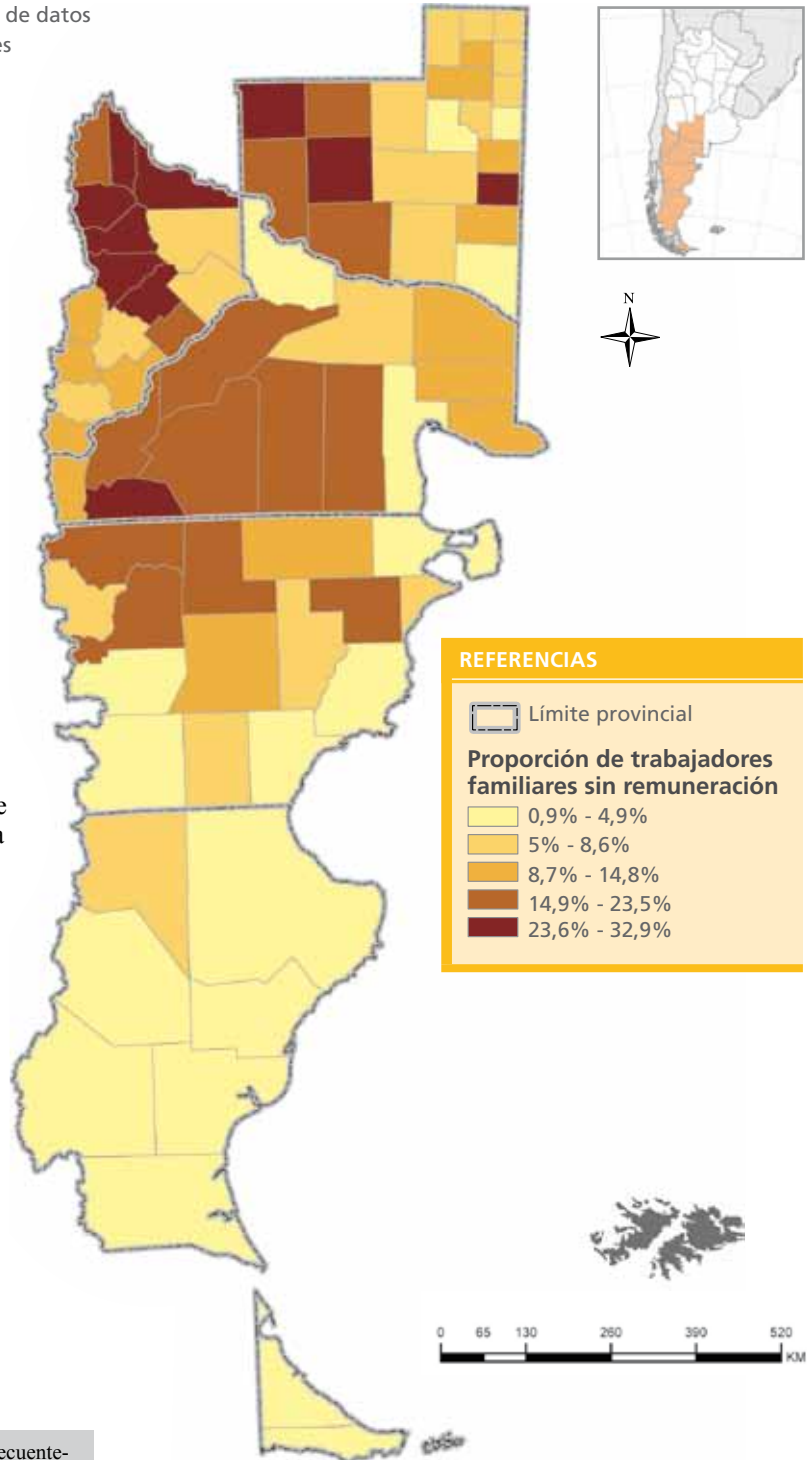
¹¹ Trabajador por cuenta propia: Persona que, siendo única dueña o socia de la empresa, aporta los instrumentos, maquinarias, instalaciones necesarias o capital, para desarrollar su actividad sin contratar a una persona. Dentro de esta categoría también se hallan los Productores Familiares y aquellos que trabajan su campo y no contratan mano de obra (CNPhyV 2001 (INDEC, 2001)).

Mapa N° 9. Trabajadores familiares sin remuneración fija

TRABAJADORES FAMILIARES AGROPECUARIOS SIN REMUNERACIÓN

Fuente: Elaboración propia sobre la base de datos del Censo Nacional de Población, Hogares y Viviendas 2001. INDEC.

Según datos del INDEC, esta categoría incluye personas que realizan tareas regulares de ayuda en la actividad familiar, sin retribución fija¹². En este mapa, se muestra la proporción de esta categoría dentro de la totalidad de individuos dedicados a la actividad agropecuaria, quienes junto a los cuentapropistas conformarían la mayor parte de la Agricultura Familiar. Al igual que en la categoría ocupacional de cuentapropistas, es notable la importancia de trabajadores familiares sin remuneración en la zona de la meseta central de la Región Patagónica donde se desarrolla, principalmente, la ganadería menor extensiva, con mayores porcentajes en el centro y norte neuquino, en el departamento de Guatraché y en gran parte del centro y norte de La Pampa. Asimismo, puede observarse una mayor presencia de esta categoría ocupacional en el departamento rionegrino de Ñorquincó. Particularmente, resalta cierta proporción de trabajadores familiares sin remuneración en el departamento oriental chubutense de Gaiman, donde las actividades principales son las chacras de alfalfa, hortalizas y la ganadería extensiva en el área de meseta.



¹² Trabajador familiar: Persona que realiza frecuentemente tareas de ayuda en la actividad de un familiar. Esta categoría se divide en dos: en los que no reciben remuneración y en los que la perciben (CNPHyV 2001 (INDEC, 2001)).



*Características de la pequeña
Agricultura Familiar en la*

Región

PATAGONIA

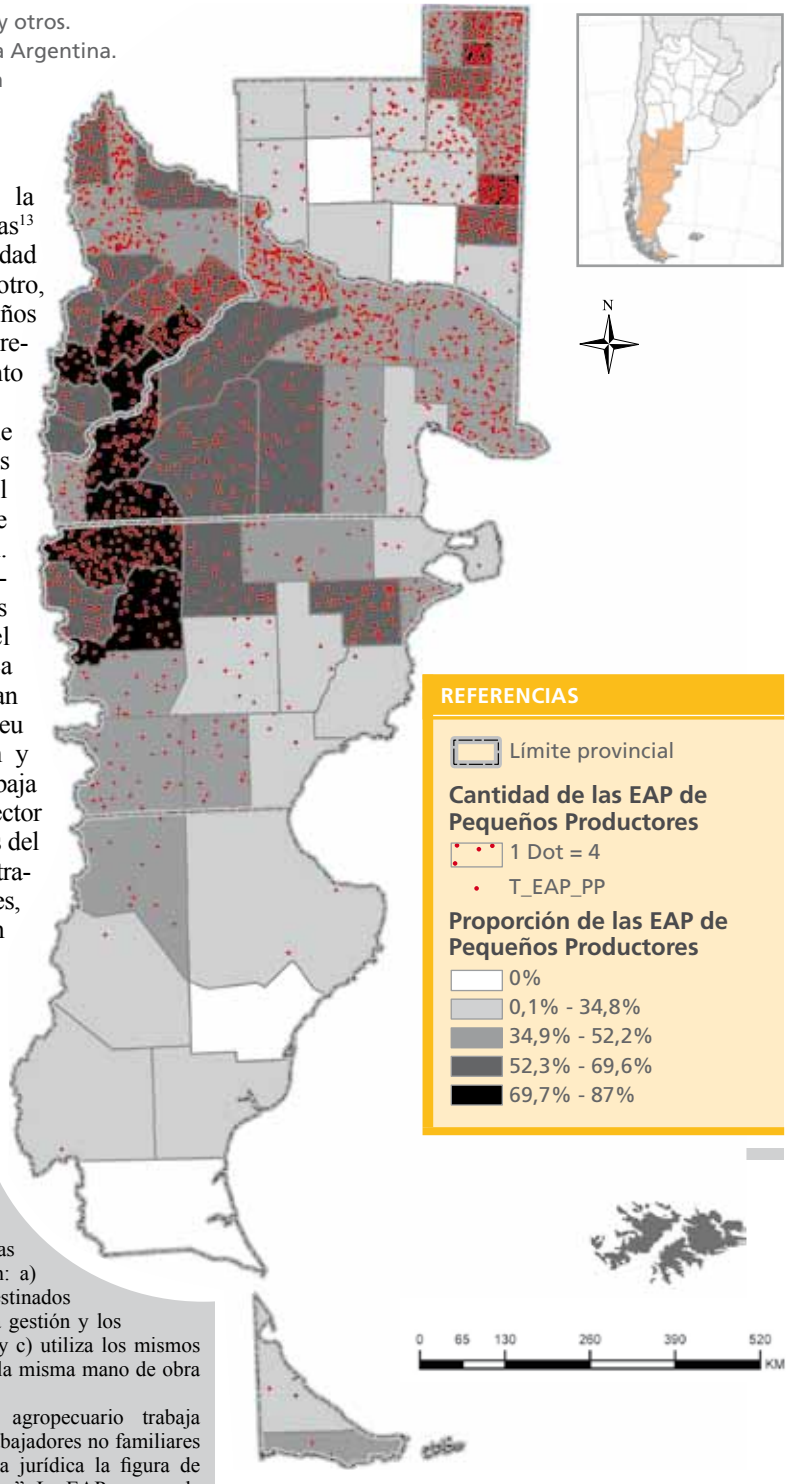
Mapa N° 10. Distribución de la Agricultura Familiar

DISTRIBUCIÓN DE LA AGRICULTURA FAMILIAR EN LA PATAGONIA

Fuente: Sheinkerman de Obschatko, Edith y otros.
"Los pequeños productores en la República Argentina.
Importancia en la producción agropecuaria
y en el empleo en base al Censo Nacional
Agropecuario 2002". IICA, 2007.

En el mapa se observa, por un lado, la proporción de explotaciones agropecuarias¹³ de Pequeños Productores sobre la totalidad de las EAP a nivel departamental, y, por otro, la cantidad de las EAP de Pequeños Productores¹⁴, en términos absolutos, representadas a través de puntos (cada punto equivale a 4 EAP).

En la imagen, el sombreado oscuro de fondo permite ver que los Agricultores Familiares representan más del 52,3% del total de productores, lo cual es notable especialmente en el norte de la región. En relación con la totalidad de explotaciones agropecuarias, las pertenecientes a Pequeños Productores, resaltan en el departamento de Trenel y Guatraché (La Pampa), Collón Curá, Huiliches, Catan Lil y Picún Leufú (Neuquén), Pilcaniyeu y Ñorquincó (Río Negro) y Cushamen y Languiño (Chubut). Su participación es baja en el sur y oeste de La Pampa y en el sector sur de la Patagonia. En los departamentos del Valle del río Negro es notable la concentración de las EAP de Pequeños Productores, aunque pierden importancia en relación con los Productores No Familiares. Asimismo, es notable la presencia de las EAP de Pequeños Productores en el norte y este de La Pampa, en la totalidad de Neuquén y Río Negro y en el norte chubutense.



REFERENCIAS

▭ Límite provincial

Cantidad de las EAP de Pequeños Productores

•••• 1 Dot = 4

• T_EAP_PP

Proporción de las EAP de Pequeños Productores

□ 0%

□ 0,1% - 34,8%

□ 34,9% - 52,2%

□ 52,3% - 69,6%

□ 69,7% - 87%

¹³ Según el INDEC (1988), es la unidad de organización de la producción con una superficie no menor a 500 m², dentro de los límites de una misma provincia que independientemente de las parcelas (terrenos no contiguos) que la integren: a) produce bienes agrícolas, pecuarios o forestales destinados al mercado; b) tiene una dirección que asume la gestión y los riesgos de la actividad productiva: el productor y c) utiliza los mismos medios de producción de uso durable y parte de la misma mano de obra en todas las parcelas que la integran.

¹⁴ Según PROINDER (2007) el productor agropecuario trabaja directamente en la explotación, no se emplean trabajadores no familiares remunerados permanentes, no tiene como forma jurídica la figura de "sociedad anónima" o "en comandita por acciones". La EAP no excede determinados límites de extensión total, superficie cultivada o unidades ganaderas establecidas. (PROINDER- SAGPyA / IICAn- República Argentina - "Los pequeños productores en la República Argentina. Importancia en la producción agropecuaria y en el empleo en base al Censo Nacional Agropecuario 2002". Sheinkerman de Obschatko, E., Foti, M. P. y Román M., Buenos Aires, 2007).

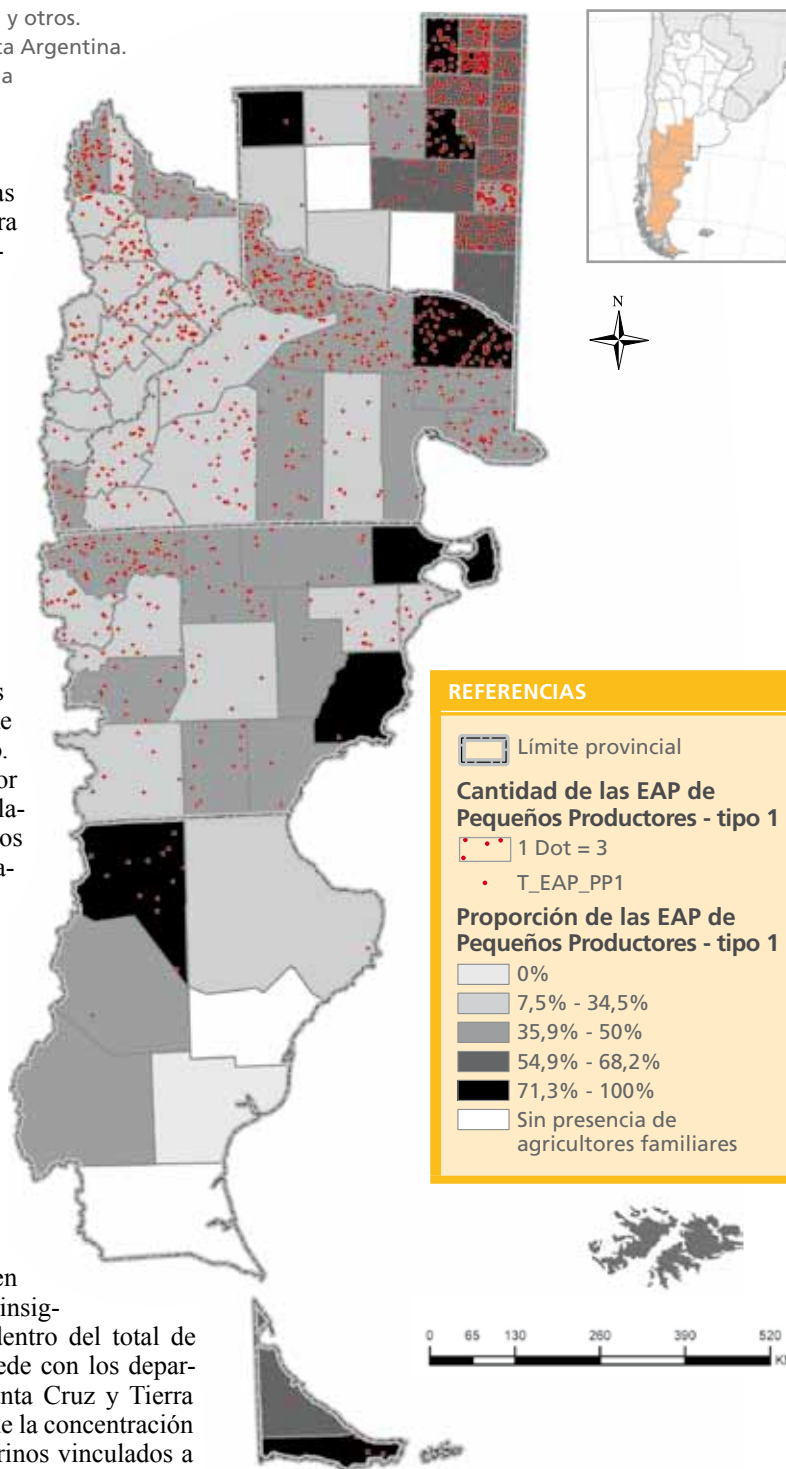
Mapa N° 11.ª Agricultores Familiares - tipo 1

ESTRATO 1 DE LA AGRICULTURA FAMILIAR

Fuente: Sheinkerman de Obschatko, Edith y otros.
 "Los pequeños productores en la República Argentina.
 Importancia en la producción agropecuaria
 y en el empleo en base al Censo Nacional
 Agropecuario 2002". IICA, 2007.

Para graficar de manera sintética las estratificaciones de la Agricultura Familiar en la Patagonia, se ha considerado la tipología elaborada en "Los pequeños productores en la República Argentina. Importancia en la producción agropecuaria y en el empleo en base al Censo Nacional Agropecuario 2002", de Sheinkerman de Obschatko et ál. (2007).

Las autoras definen tres tipos de Pequeños Productores (PP) según su nivel de capitalización. La serie de mapas permite observar la manera en que se distribuyen proporcionalmente y cuantitativamente los distintos tipos de Productores Familiares en relación con el total de ellos. Los departamentos que censalmente no registran presencia de Productores Familiares figuran en blanco. Se considera PP - tipo 1, al Productor Familiar que, a pesar de la escasez relativa de recursos productivos con los que cuenta (tierra y capital), se capitaliza o puede hacerlo. En relación con la totalidad de las EAP de Pequeños Productores, este estrato es más importante en los departamentos del este y Chical Có en La Pampa, en el valle inferior del Río Colorado, en los departamentos de Biedma y Florentino Ameghino de la costa de Chubut, el departamento Lago Buenos Aires de Santa Cruz y en Ushuaia en Tierra del Fuego. Si bien existe una concentración en los departamentos del noreste de La Pampa, en Chical Có, por ejemplo, en términos absolutos muestra que es insignificante la cantidad de este estrato dentro del total de Pequeños Productores. Lo mismo sucede con los departamentos mencionados en Chubut, Santa Cruz y Tierra del Fuego. Por el contrario, notamos que la concentración es mayor en los departamentos rionegrinos vinculados a la zona de valles. Asimismo, es notable la presencia de este estrato en la provincia de Neuquén, Río Negro y noroeste de Chubut, aunque en relación con otros estratos de Pequeños Productores no sea proporcionalmente mayor.



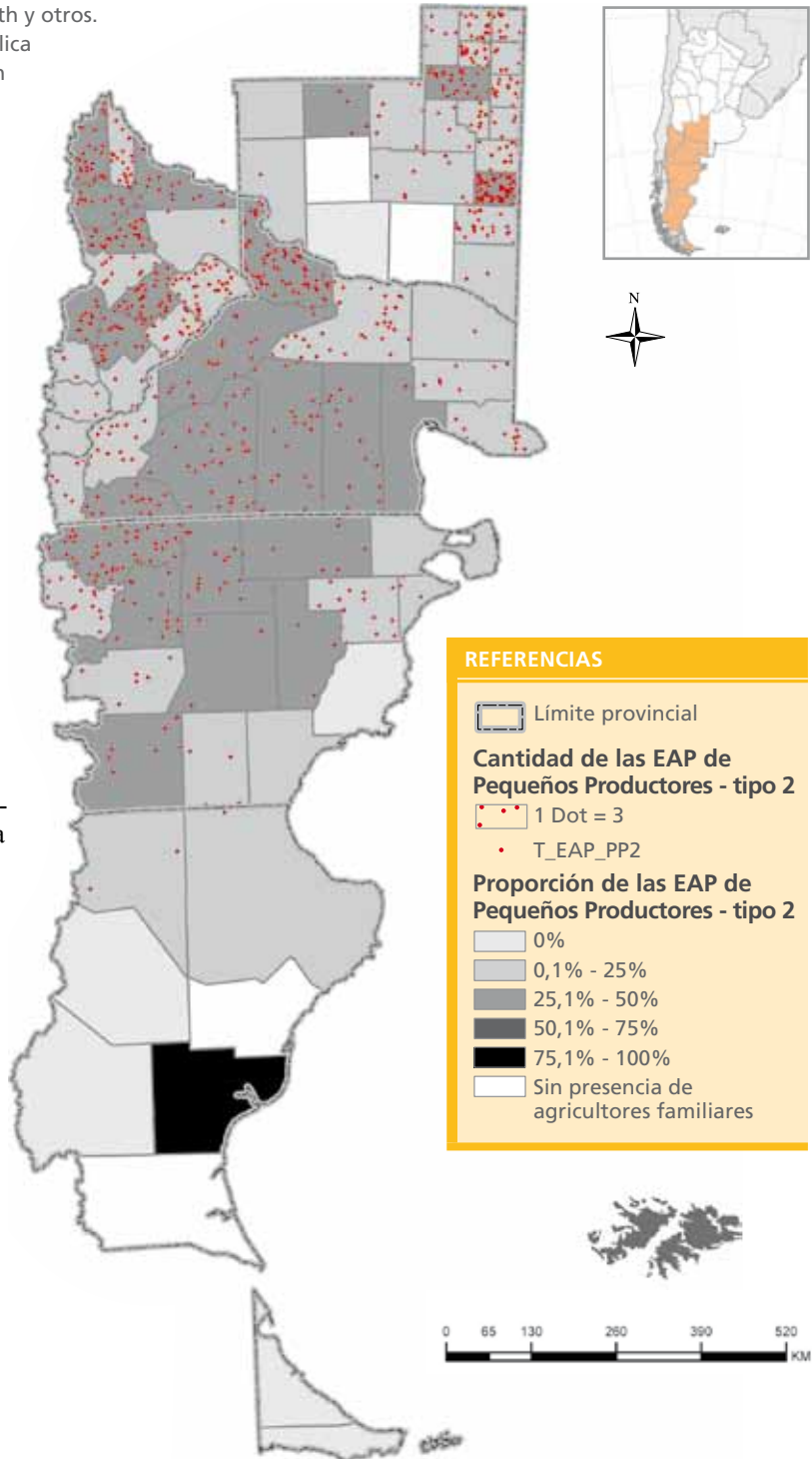
Mapa N° 11.^b Agricultores Familiares - tipo 2

ESTRATO 2 DE LA AGRICULTURA FAMILIAR

Fuente: Sheinkerman de Obschatko, Edith y otros.
"Los pequeños productores en la República Argentina. Importancia en la producción agropecuaria y en el empleo en base al Censo Nacional Agropecuario 2002". IICA, 2007.

En un estrato intermedio, se encuentra el PP - tipo 2, al cual no le es posible, debido a la escasez de recursos, la reproducción ampliada o la evolución de su explotación, sino apenas mantenerse en la actividad agropecuaria.

Si bien el mapa n° 11.2 muestra que este estrato tiene mayor participación en Corpen Aike en Santa Cruz, el porcentaje es alto, puesto que solamente existe un Pequeño Productor y, justamente, pertenece a este estrato. Sin embargo, su participación es menor, pero más significativa en el centro rionegrino y chubutense y en gran parte de los departamentos del centro y norte de Neuquén. Los PP - tipo 2 se encuentran concentrados significativamente en el departamento de Guatraché y este de La Pampa y dispersos en el noreste de la provincia. Asimismo, su presencia es notable en casi toda la provincia de Neuquén a excepción del sur y del departamento de Añelo. Al igual que el PP - tipo 1, tienen una presencia importante en casi toda la provincia de Río Negro, a excepción de las zonas valletanas y en el noroeste chubutense.



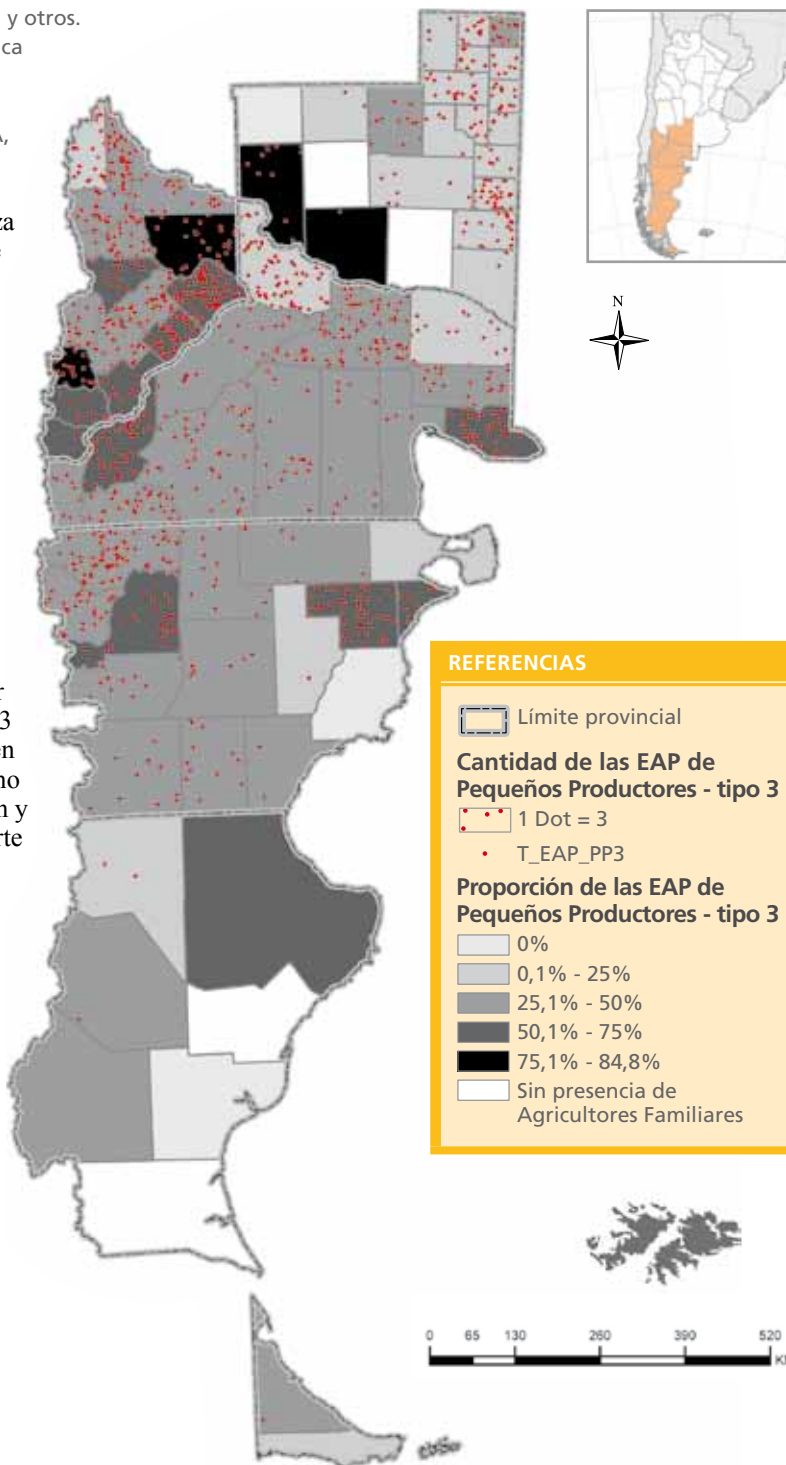
Mapa N° 11.º Agricultores Familiares - tipo 3

ESTRATO 3 DE LA AGRICULTURA FAMILIAR

Fuente: Sheinkerman de Obschatko, Edith y otros. "Los pequeños productores en la República Argentina. Importancia en la producción agropecuaria y en el empleo en base al Censo Nacional Agropecuario 2002". IICA, 2007.

Este último estrato de PP se caracteriza por poseer una dotación de recursos que no le permite vivir en forma exclusiva de su explotación y mantenerse en la actividad, por lo que debe recurrir a otras estrategias de supervivencia, como la venta de fuerza de trabajo y la producción para autoconsumo. Tanto en términos relativos como en su concentración, este estrato de Pequeños Productores prevalece en la provincia de Neuquén. Si bien en relación con los otros estratos de PP su presencia es importante en el sudoeste pampeano (Puelén y Curacó) y en Santa Cruz, en términos absolutos no son significantes. Es posible dar cuenta de la importancia del PP - tipo 3 en los departamentos cordilleranos y en la zona de valles de Río Negro, así como también, en el departamento de Gaiman y la zona cercana a la cordillera del norte chubutense.

Finalmente, es posible considerar que la presencia de los tres estratos de PP es escasa en la provincia de Tierra del Fuego, Santa Cruz, sureste de Chubut y los departamentos del centro de la provincia de La Pampa.



Mapa N° 12. Distribución general de No Pequeños Productores

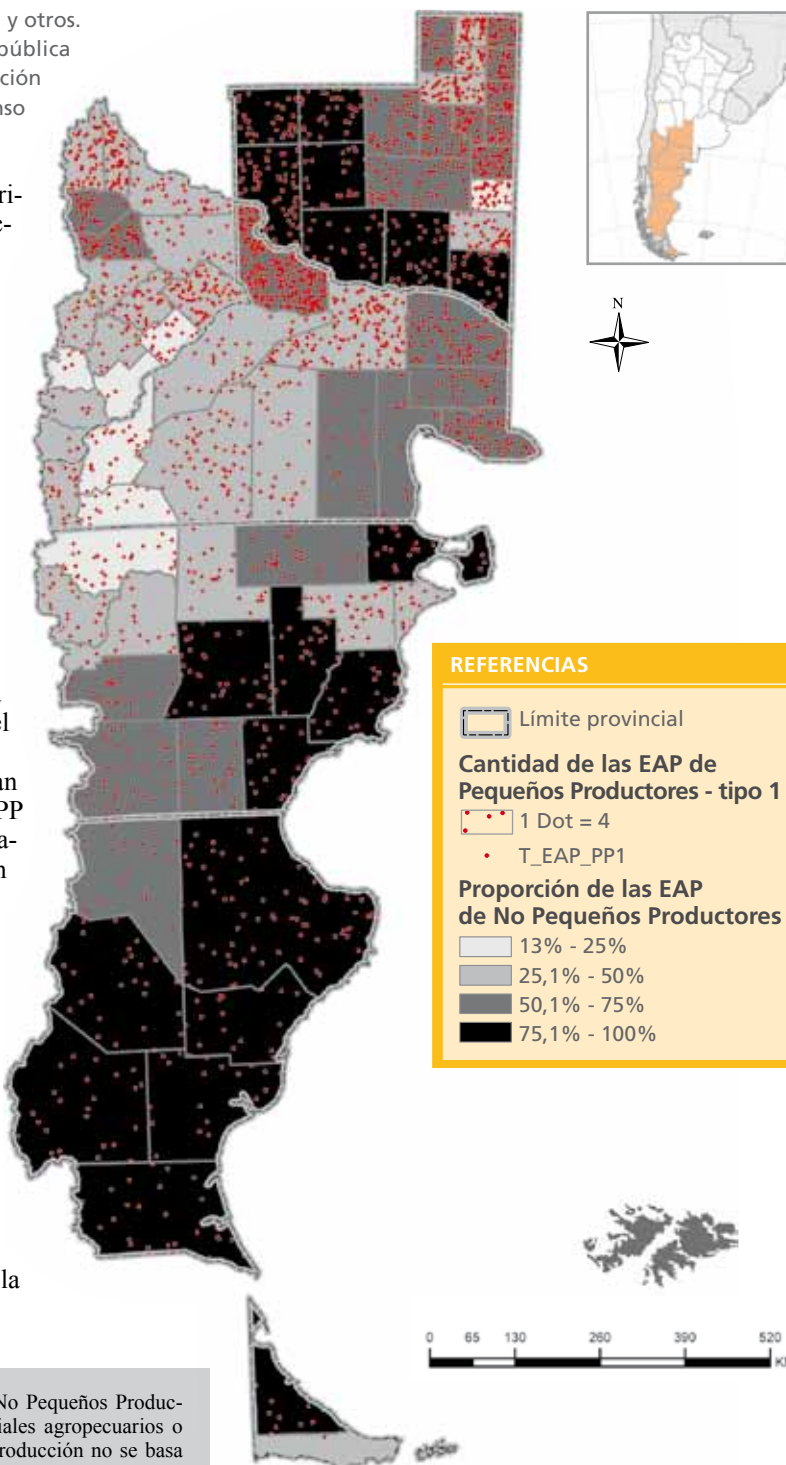
DISTRIBUCIÓN DE LA AGRICULTURA NO FAMILIAR EN LA PATAGONIA

Fuente: Sheinkerman de Obschatko, Edith y otros. "Los pequeños productores en la República Argentina. Importancia en la producción agropecuaria y en el empleo en base al Censo Nacional Agropecuario 2002". IICA, 2007.

El mapa n° 12 permite apreciar la distribución de las EAP de aquellos productores agropecuarios que quedan fuera de la categoría de Pequeño Productor Familiar¹⁵, denominados por las autoras de la fuente No Pequeños Productores (NO PP).

El sombreado de fondo del mapa indica la proporción de las EAP de este tipo de productor en relación con la totalidad de las EAP registradas a nivel departamental. El puntado representa las EAP en términos absolutos (cada punto representa 5 EAP de NO PP por punto).

Las EAP de estos productores tienen mayor participación en la zona suroeste de La Pampa, sureste de Chubut, la mayor parte de Santa Cruz y Tierra del Fuego, con valores superiores al 76%. Sin embargo, encontramos una gran concentración de las EAP de NO PP en el noreste pampeano, zona de ganadería bovina y cultivos extensivos, en el departamento de General Roca del Alto Valle del río Negro y, en menor medida, en los departamentos del valle medio e inferior del mismo río. Si bien hay una importante presencia de las EAP de NO PP en el norte y centro neuquino, esta zona adquiere una menor importancia en relación con las EAP de PP. Por lo tanto, los Productores Empresariales están ubicados en las zonas de grandes estancias y en regiones económicamente dinámicas (valles y noreste pampeano) donde a la vez conviven con los PP.



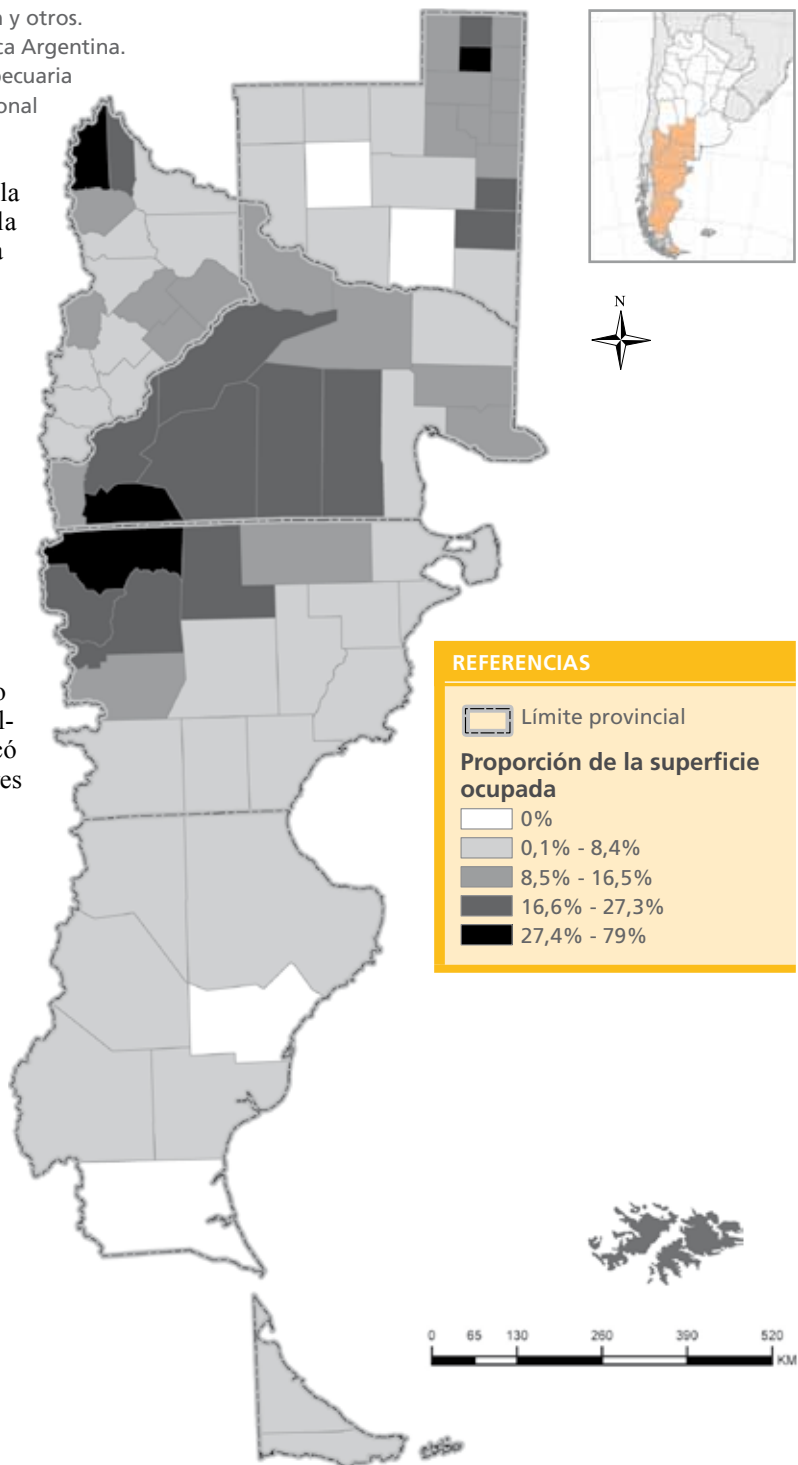
¹⁵ Los principales rasgos que diferencian a los No Pequeños Productores —esencialmente los Productores Empresariales agropecuarios o agroindustriales— tienen que ver con que su reproducción no se basa fundamentalmente en la presencia del trabajo familiar en el proceso productivo sino que llevan adelante su producción con trabajo asalariado y orientan su actividad en función de las perspectivas del mercado para lograr algún tipo de acumulación o ganancia.

Mapa N° 13. Distribución de la superficie ocupada por la Agricultura Familiar

SUPERFICIE OCUPADA POR LA AGRICULTURA FAMILIAR

Fuente: Sheinkerman de Obschatko, Edith y otros.
"Los pequeños productores en la República Argentina.
Importancia en la producción agropecuaria
y en el empleo en base al Censo Nacional
Agropecuario 2002". IICA, 2007.

En este mapa es posible apreciar la proporción de tierra que ocupa la Agricultura Familiar en la Patagonia a nivel departamental; incluye los tres tipos de Pequeños Productores descriptos anteriormente. Este porcentaje es significativamente bajo (8% en toda la región, teniendo en cuenta las EAP con límites definidos según el CNA 2002), si se toma en consideración, además, que representan el 49% aproximadamente de los productores de la región. No obstante, existen algunas zonas donde los Productores Familiares mantienen una ocupación de superficie significativa como el noroeste de Neuquén, gran parte del centro-oeste de Río Negro y noroeste de Chubut, especialmente, los departamentos de Ñorquincó y Cushamen y, en menor medida, sectores del noreste de La Pampa.

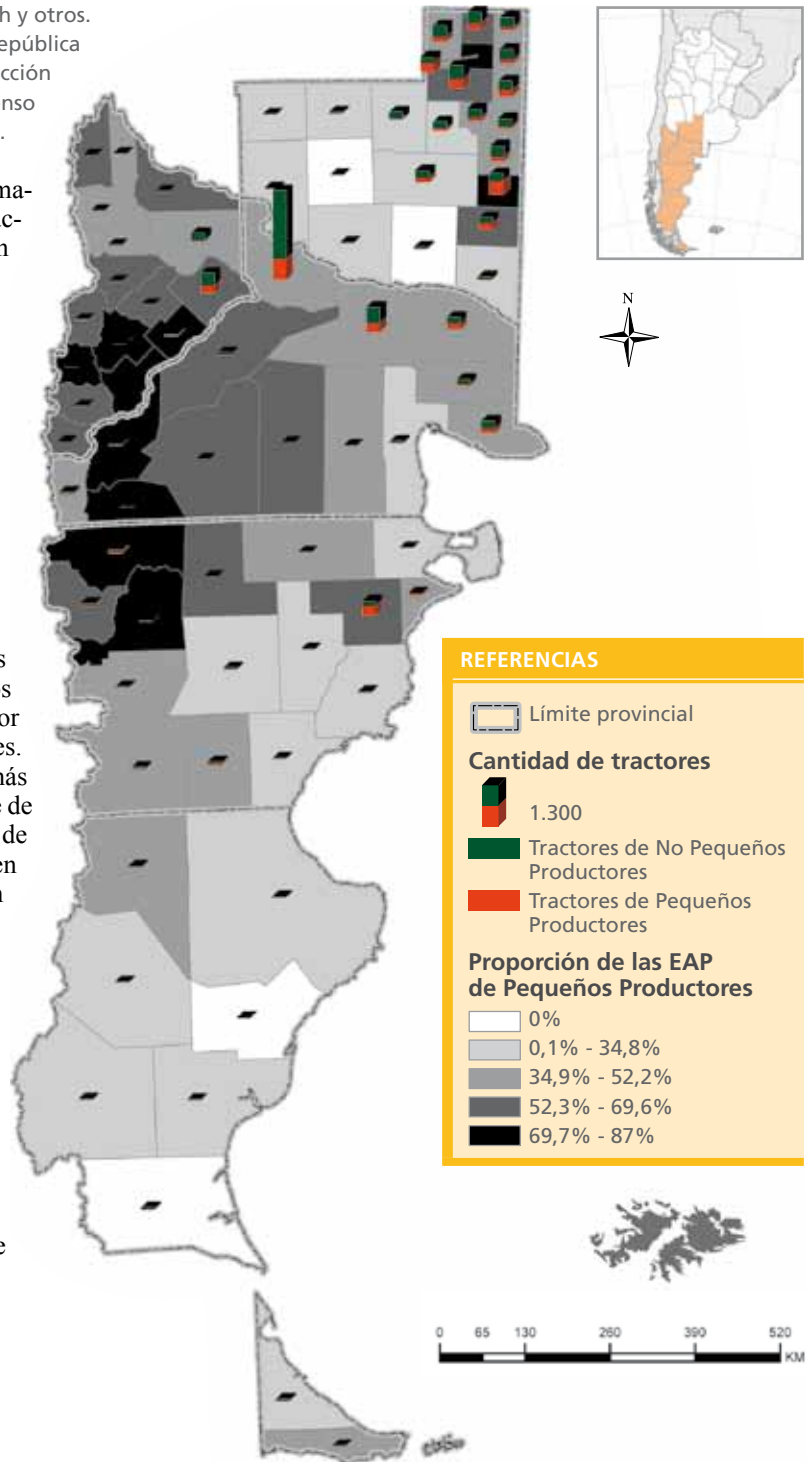


Mapa N° 14. Tenencia de maquinaria

DISTRIBUCIÓN DE TRACTORES

Fuente: Sheinkerman de Obschatko, Edith y otros. "Los pequeños productores en la República Argentina. Importancia en la producción agropecuaria y en el empleo en base al Censo Nacional Agropecuario 2002". IICA, 2007.

En el mapa n° 14, se presenta información relacionada con el número de tractores por departamento, según estén o no en manos de la PAF. Este dato puede ser utilizado como un indicador que permite reflejar el nivel tecnológico –y de capitalización– con el que operan las explotaciones principalmente agrícolas de la PAF en la Patagonia. El diagrama de barras muestra la cantidad de tractores, el color verde indica los tractores en manos de Productores No Familiares, mientras que el rojo refleja la proporción de tractores en manos de la PAF. El coloreado de fondo representa el porcentaje de Pequeños Productores que registra cada departamento: los más oscuros son aquellos con mayor peso relativo de Pequeños Productores. De este modo, se observa que hay más cantidad de tractores en la mayor parte de La Pampa, principalmente, en manos de No Pequeños Productores, así como en la zona del valle de Río Negro y, en menor medida, en el este de Neuquén y centro-oeste de Río Negro. La cantidad de tractores solo es superior en manos de PP en Guatraché en la provincia de La Pampa y en Gaiman en Chubut. En el resto de las provincias y, sobre todo, en la zona de la meseta central, la cantidad de tractores es relativamente baja puesto que predominan los sistemas ganaderos extensivos y, por lo tanto, no utilizan este tipo de maquinaria.





*Producciones pecuarias
de la Agricultura Familiar en la*

Región

PATAGONIA

Una de las estrategias de subsistencia de los Agricultores Familiares está dada por la diversificación productiva en cada Explotación Agropecuaria. En este sentido, el componente pecuario está presente en la mayoría de las unidades con distinto nivel de importancia de acuerdo con las posibilidades que ofrece el ambiente, los recursos económicos, la disponibilidad de recurso humano respecto del ciclo familiar y las costumbres de cada zona particular.

Los mapas buscan representar la proporción de cabezas de ganado bovino, caprino, ovino, porcino y avícola, así como también, la producción apícola, que se encuentran en manos de Agricultores Familiares en relación con las existencias totales de cada tipo de producción en los departamentos de las provincias de la Patagonia.

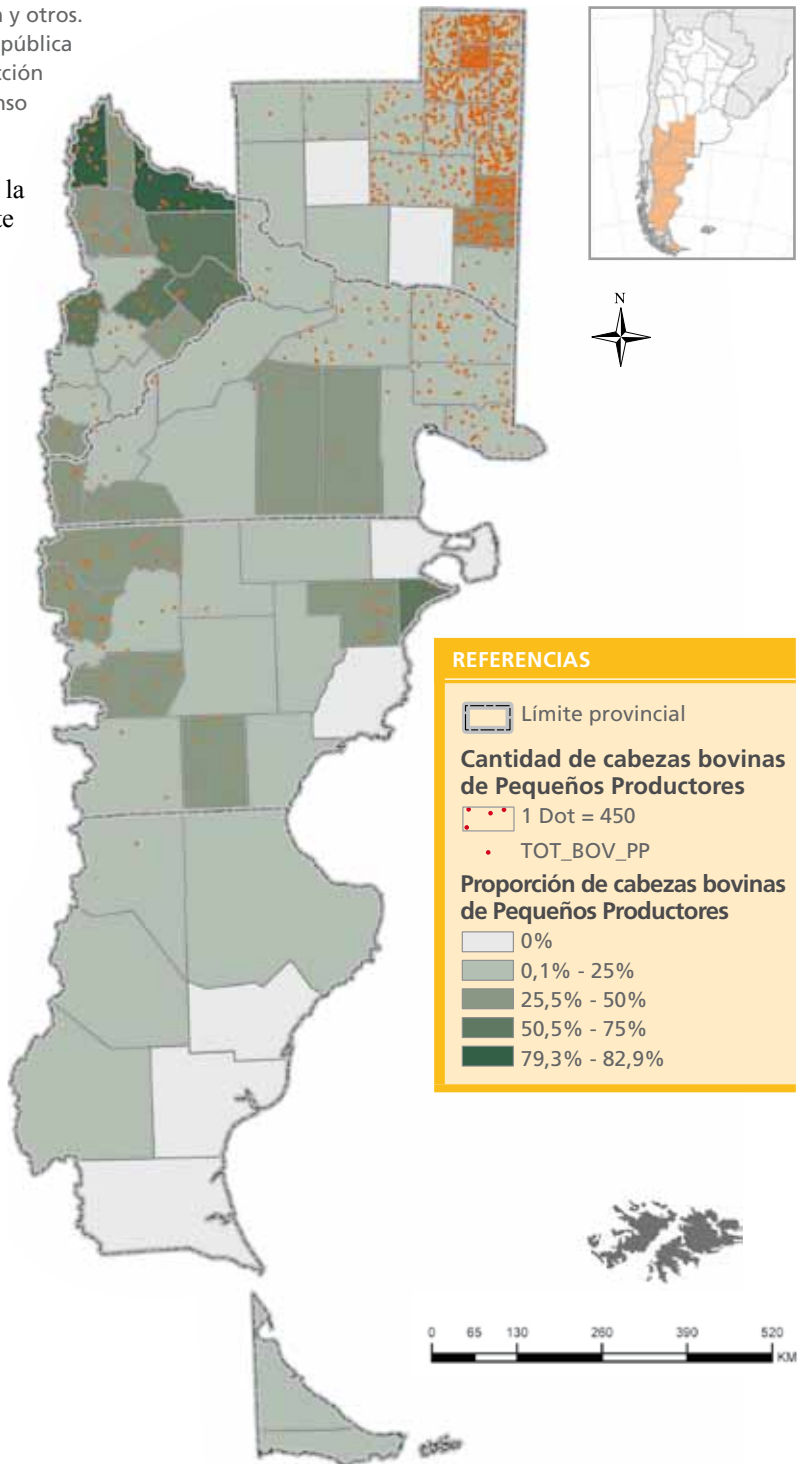
Los departamentos cuyo fondo es de color gris claro indican que se trata de una actividad desarrollada exclusivamente por Productores No Familiares, mientras que aquellos que figuran en blanco responden a que “no se realiza dicha actividad” ya sea por Productores Familiares como empresariales.

Mapa N° 15.ª Producción de bovinos

PRODUCCIÓN BOVINA DE LA AGRICULTURA FAMILIAR

Fuente: Sheinkerman de Obschatko, Edith y otros. "Los pequeños productores en la República Argentina. Importancia en la producción agropecuaria y en el empleo en base al Censo Nacional Agropecuario 2002". IICA, 2007.

La producción bovina en manos de la Agricultura Familiar es relativamente importante en el norte y este neuquino, principalmente, en los departamentos de Picunches y Minas, así como también, en el departamento chubutense de Rawson, mientras que en el resto de la región su participación es relativamente baja. Sin embargo, la mayor cantidad de existencias ganaderas en manos de la Agricultura Familiar, debido a una existencia mayor del total de estas, se ubica en el norte y este de La Pampa.

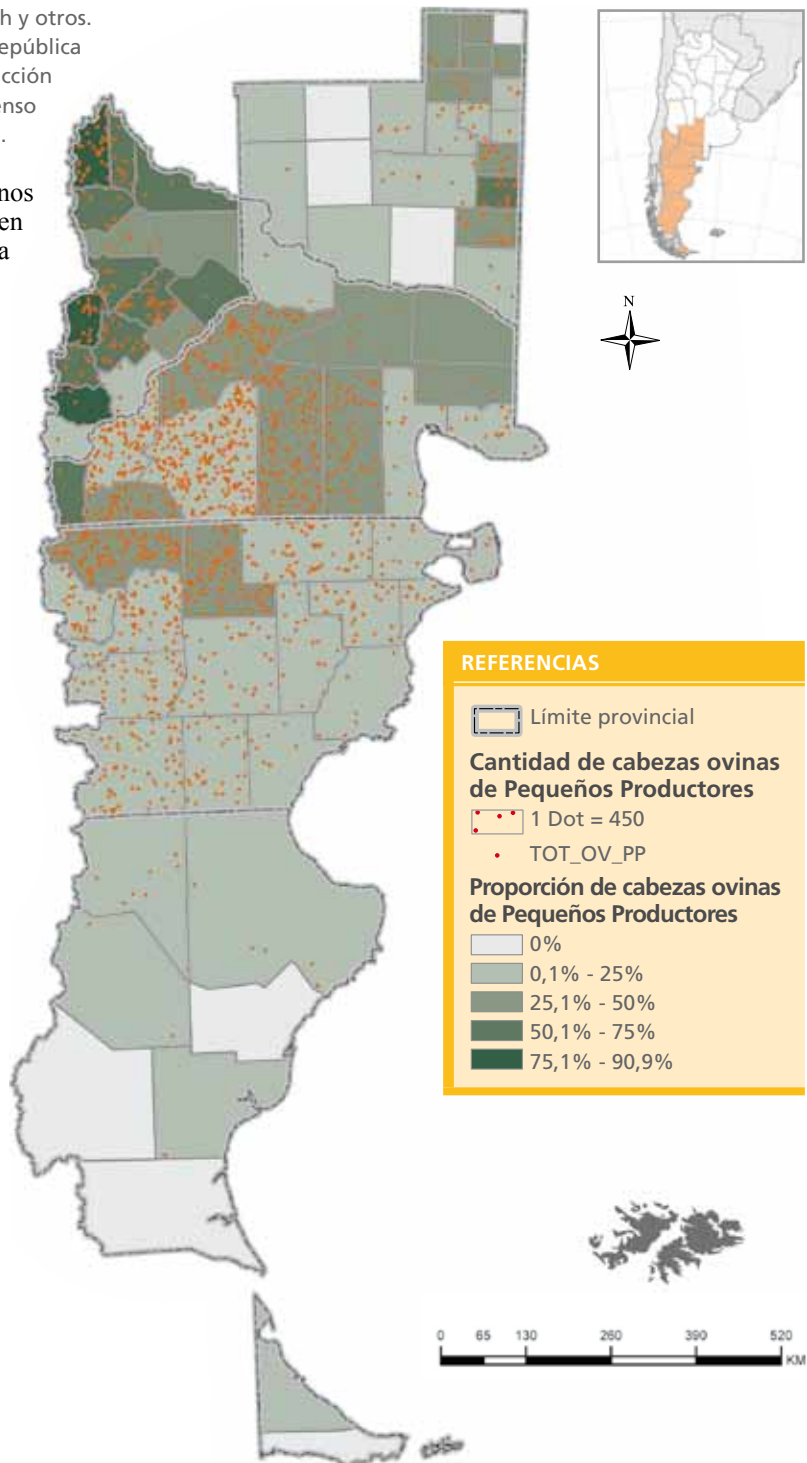


Mapa N° 15.^b Producción de ovinos

PRODUCCIÓN OVINA DE LA AGRICULTURA FAMILIAR

Fuente: Sheinkerman de Obschatko, Edith y otros. "Los pequeños productores en la República Argentina. Importancia en la producción agropecuaria y en el empleo en base al Censo Nacional Agropecuario 2002". IICA, 2007.

La proporción del ganado ovino en manos de la Agricultura Familiar es mayor en gran parte de los departamentos de la provincia de Neuquén y en el departamento de Guatraché en La Pampa. Sin embargo, la actividad ovina extensiva es característica de la zona de la meseta central de la Patagonia. En este sentido, es posible apreciar la importancia en cantidad de existencias ganaderas que esta actividad adquiere en la zona central de las provincias de Río Negro y Chubut.

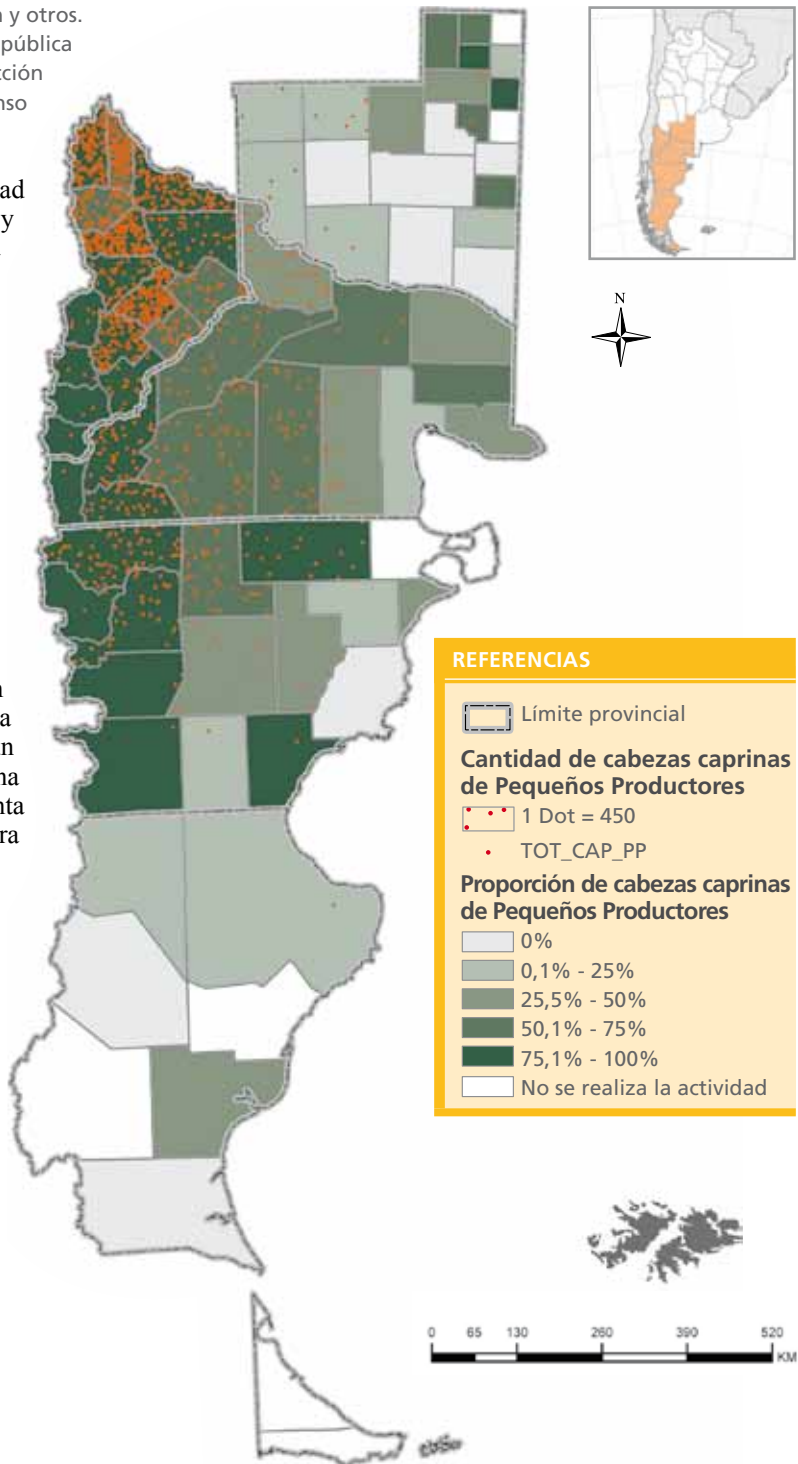


Mapa N° 15.º Producción de caprinos

PRODUCCIÓN CAPRINA DE LA AGRICULTURA FAMILIAR

Fuente: Sheinkerman de Obschatko, Edith y otros. "Los pequeños productores en la República Argentina. Importancia en la producción agropecuaria y en el empleo en base al Censo Nacional Agropecuario 2002". IICA, 2007.

La ganadería caprina es una actividad característica sobre todo en el centro y norte de la provincia de Neuquén. Esta se encuentra, casi en su totalidad, a cargo de los Productores Familiares, comúnmente denominados crianceros. De igual manera, es notable la importancia de esta actividad en manos de agricultores de tipo familiar tanto en la provincia de Río Negro como en Chubut y en los departamentos de Trenel y Quemú Quemú de La Pampa. Si bien la cantidad de cabezas de ganado caprino es más relevante en las provincias de Neuquén, también es posible resaltar su importancia en la meseta rionegrina y chubutense donde integran junto con la ganadería ovina una estrategia de vida de la unidad económica familiar. Según los datos censales, la actividad caprina es muy escasa en la provincia de Santa Cruz y totalmente inexistente en Tierra del Fuego.



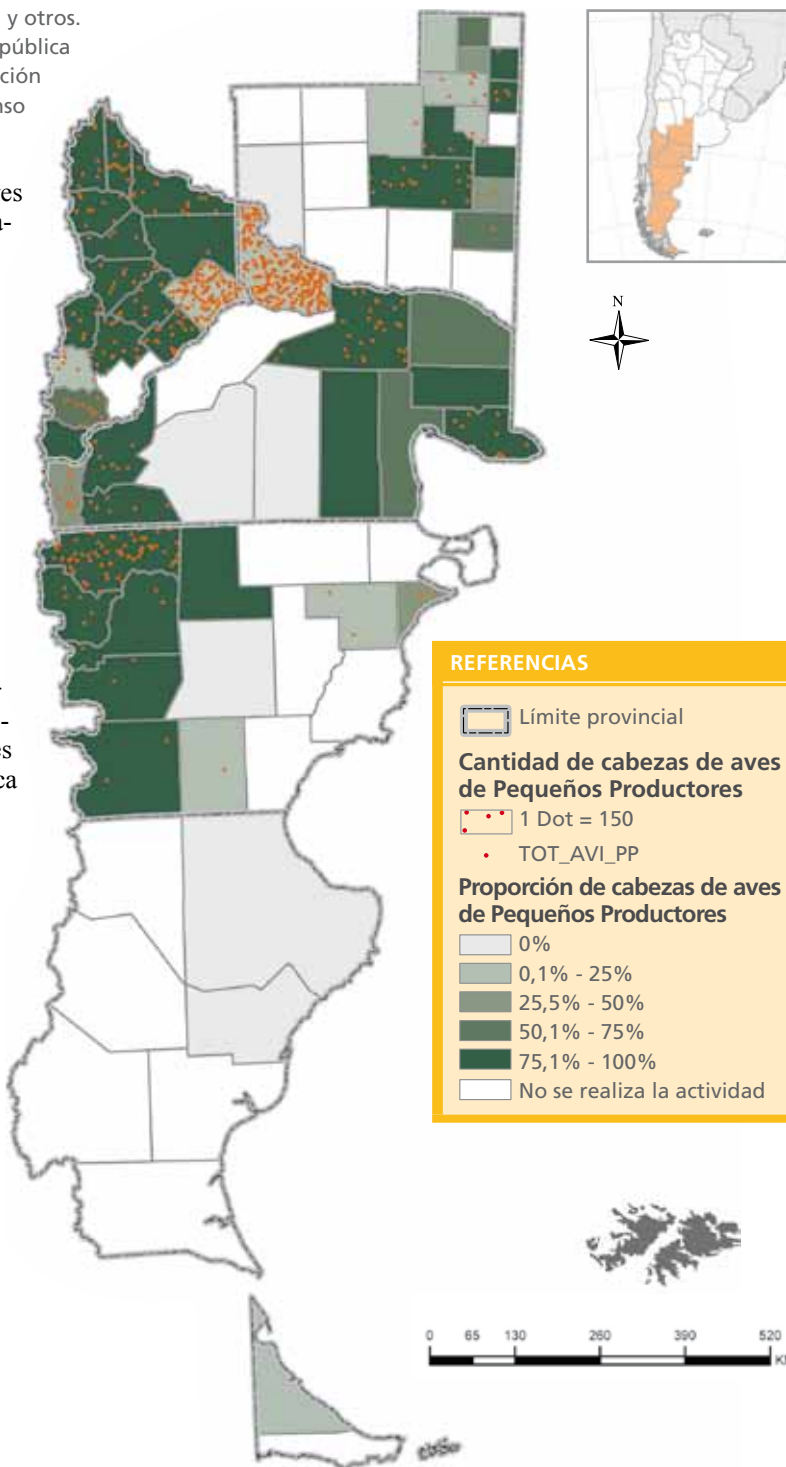
Mapa N° 15.º Producción avícola

PRODUCCIÓN AVÍCOLA DE LA AGRICULTURA FAMILIAR

Fuente: Sheinkerman de Obschatko, Edith y otros. "Los pequeños productores en la República Argentina. Importancia en la producción agropecuaria y en el empleo en base al Censo Nacional Agropecuario 2002". IICA, 2007.

La avicultura en manos de Productores Familiares se desarrolla con relativa importancia en la provincia de Neuquén, oeste y este de Río Negro, oeste de Chubut y centro-este de La Pampa. En el suroeste de La Pampa, como en la meseta central de Río Negro y Chubut y la provincia de Santa Cruz no se presenta como una actividad relevante para los Agricultores Familiares y en algunos departamentos directamente no se desarrolla dicha actividad.

Si bien en el departamento neuquino de Confluencia y en el departamento del valle rionegrino de General Roca se presenta como una actividad que se desarrolla en una baja proporción por los Productores Familiares, las existencias que estos últimos poseen es importante en una unidad económica diversificada.

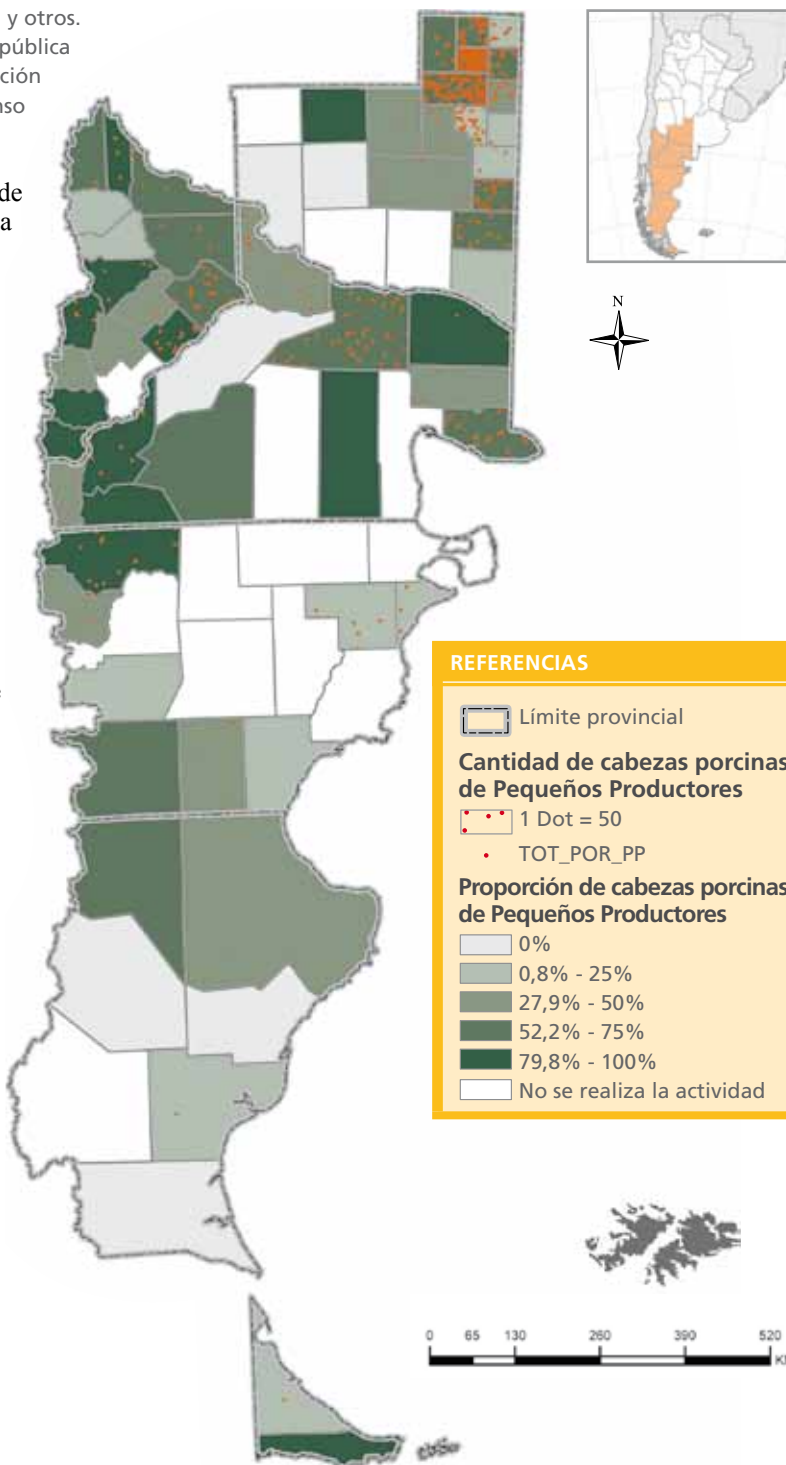


Mapa N° 15.º Producción porcina

PRODUCCIÓN PORCINA DE LA AGRICULTURA FAMILIAR

Fuente: Sheinkerman de Obschatko, Edith y otros. "Los pequeños productores en la República Argentina. Importancia en la producción agropecuaria y en el empleo en base al Censo Nacional Agropecuario 2002". IICA, 2007.

La producción porcina en manos de Productores Familiares es de relevancia en gran cantidad de departamentos de la provincia de Neuquén, en la mitad noreste de la provincia de La Pampa y en una parte importante de la provincia de Río Negro incluyendo las zonas de valles, en el sur de Tierra del Fuego y en el noroeste y sur de Chubut. Sin embargo, la mayor cantidad de existencias de ganado porcino en manos de Productores Familiares se encuentra en el este de La Pampa y, en menor medida en zonas cercanas al valle del río Negro. Hasta el momento del CNA 2002, no era una actividad que se realizara en la meseta chubutense ni en el suroeste de la provincia de La Pampa.

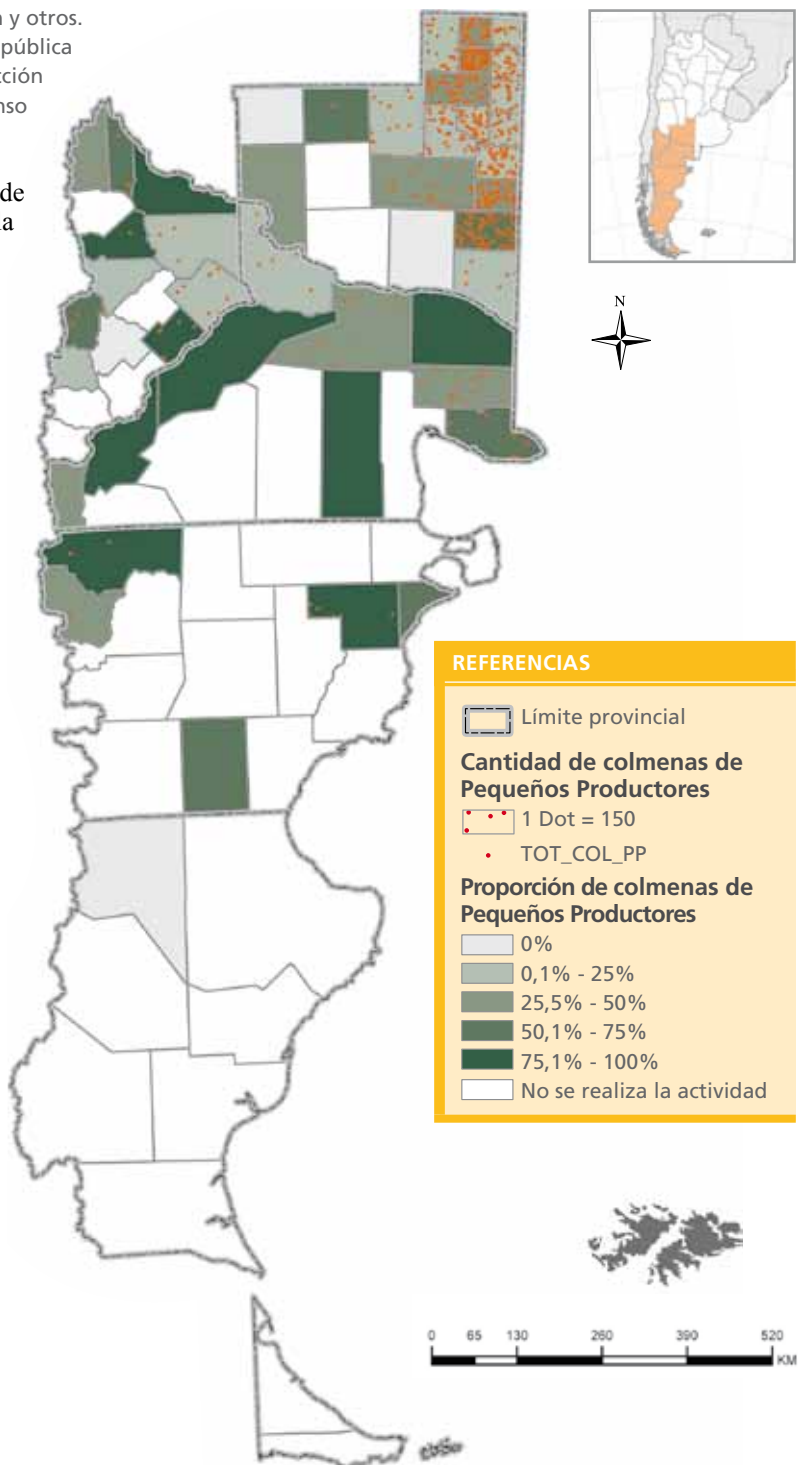


Mapa N° 15.f Producción apícola

PRODUCCIÓN APÍCOLA DE LA AGRICULTURA FAMILIAR

Fuente: Sheinkerman de Obschatko, Edith y otros. "Los pequeños productores en la República Argentina. Importancia en la producción agropecuaria y en el empleo en base al Censo Nacional Agropecuario 2002". IICA, 2007.

La actividad apícola, en manos de Pequeños Productores en relación con la totalidad de los productores apícolas, es significativa en los departamentos de Loncopué, Aluminé Picún Leufú y norte neuquino, en Chalileo y Hucal en La Pampa, en el norte rionegrino en los departamentos chubutenses de Cushamen, Sarmiento, Gaiman y Rawson (vinculados a zonas de valles). A pesar de que en el noreste pampeano la actividad de los Pequeños Productores pierde peso en relación con la totalidad de productores, su concentración y cantidad es absolutamente relevante.



A man wearing a dark cap with the text 'ΟΜΟΤΥΠΑ ΚΟΝ' and 'ΑΖ' is looking down at a strawberry in his hands. He is wearing a light-colored, short-sleeved shirt and glasses. The background is a lush green field of strawberry plants.

Producciones agrícolas de la Agricultura Familiar en la Región

PATAGONIA

Los Agricultores Familiares desarrollan estrategias de diversificación en la producción agrícola, con lo cual, generan un importante volumen de alimentos para el autoconsumo y la venta de excedentes. Estos mapas revelan la proporción de cultivos extensivos, hortícolas, forestales y frutales que se encuentran en los sistemas de producción de la Agricultura Familiar en cada departamento de la Patagonia. Por un lado, se muestra la proporción de superficie de los diferentes tipos de cultivos en manos de Pequeños Productores en relación con el total, y, por otro, la superficie absoluta que trabajan los PP en cada departamento.

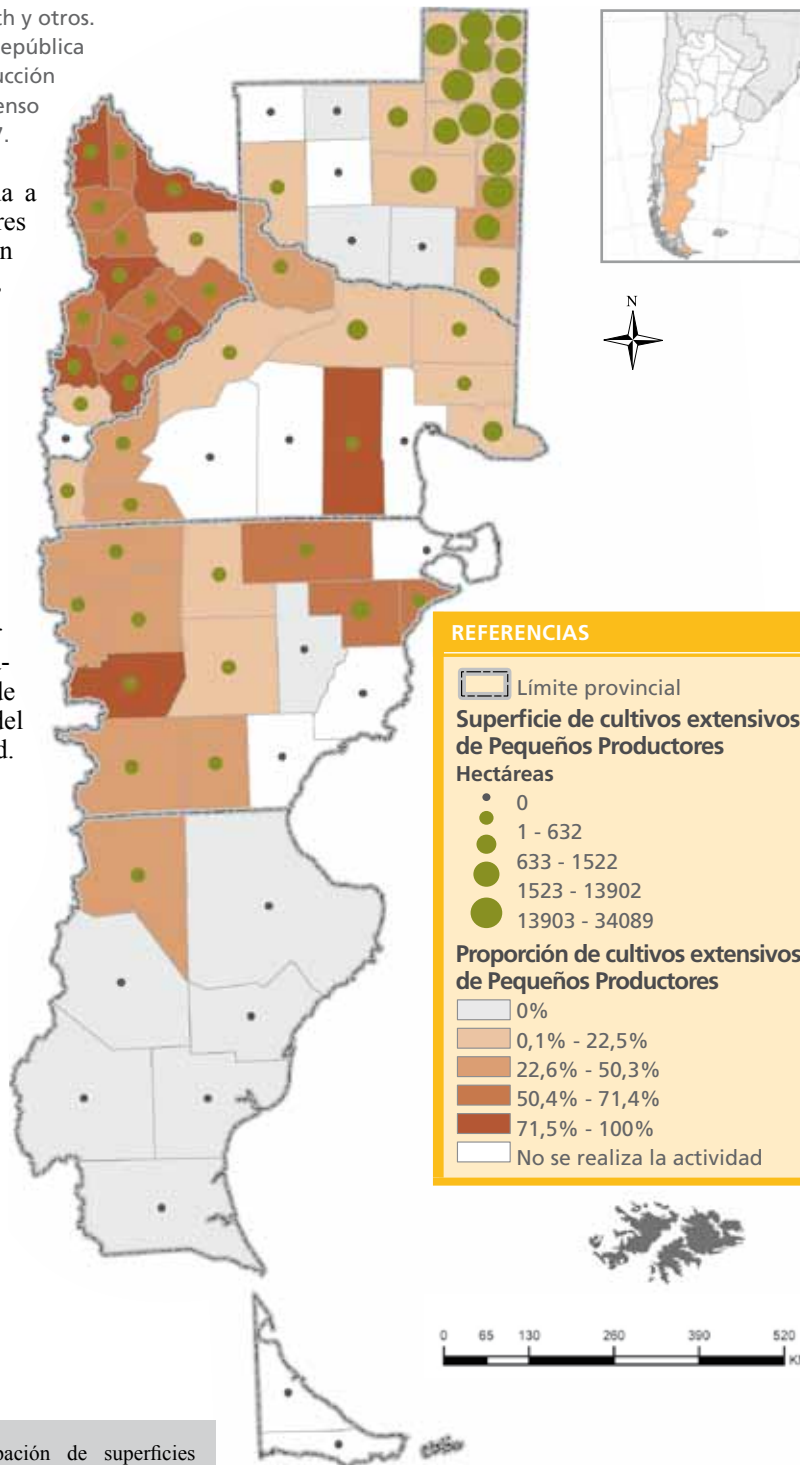
Aquellos departamentos cuyo fondo es de color gris claro significa que es una actividad desarrollada exclusivamente por Productores No Familiares, mientras que los departamentos que figuran en blanco indican que “no se realiza dicha actividad” ya sea por Productores Familiares como Empresariales.

Mapa N° 16.^a Producción de cultivos extensivos

PRODUCCIÓN DE CULTIVOS EXTENSIVOS DE LA AGRICULTURA FAMILIAR

Fuente: Sheinkerman de Obschatko, Edith y otros. "Los pequeños productores en la República Argentina. Importancia en la producción agropecuaria y en el empleo en base al Censo Nacional Agropecuario 2002". IICA, 2007.

La proporción de superficie dedicada a los cultivos extensivos¹⁶ por Agricultores Familiares es mayor del 56% en gran cantidad de departamentos neuquinos, en el departamento de Valcheta en Río Negro y el departamento de Tehuelches en Chubut. Sin embargo, en términos de cantidad de hectáreas en manos de la Agricultura Familiar, es importante principalmente en el noreste de la provincia de La Pampa. Por otra parte, en la provincia de Santa Cruz, a excepción del departamento de Lago Buenos Aires, la actividad se desarrolla básicamente por cuenta de productores de mayor envergadura. Tanto en los departamentos del centro rionegrino (25 de Mayo y 9 de Julio) como en Tierra del Fuego no se desarrolla dicha actividad.



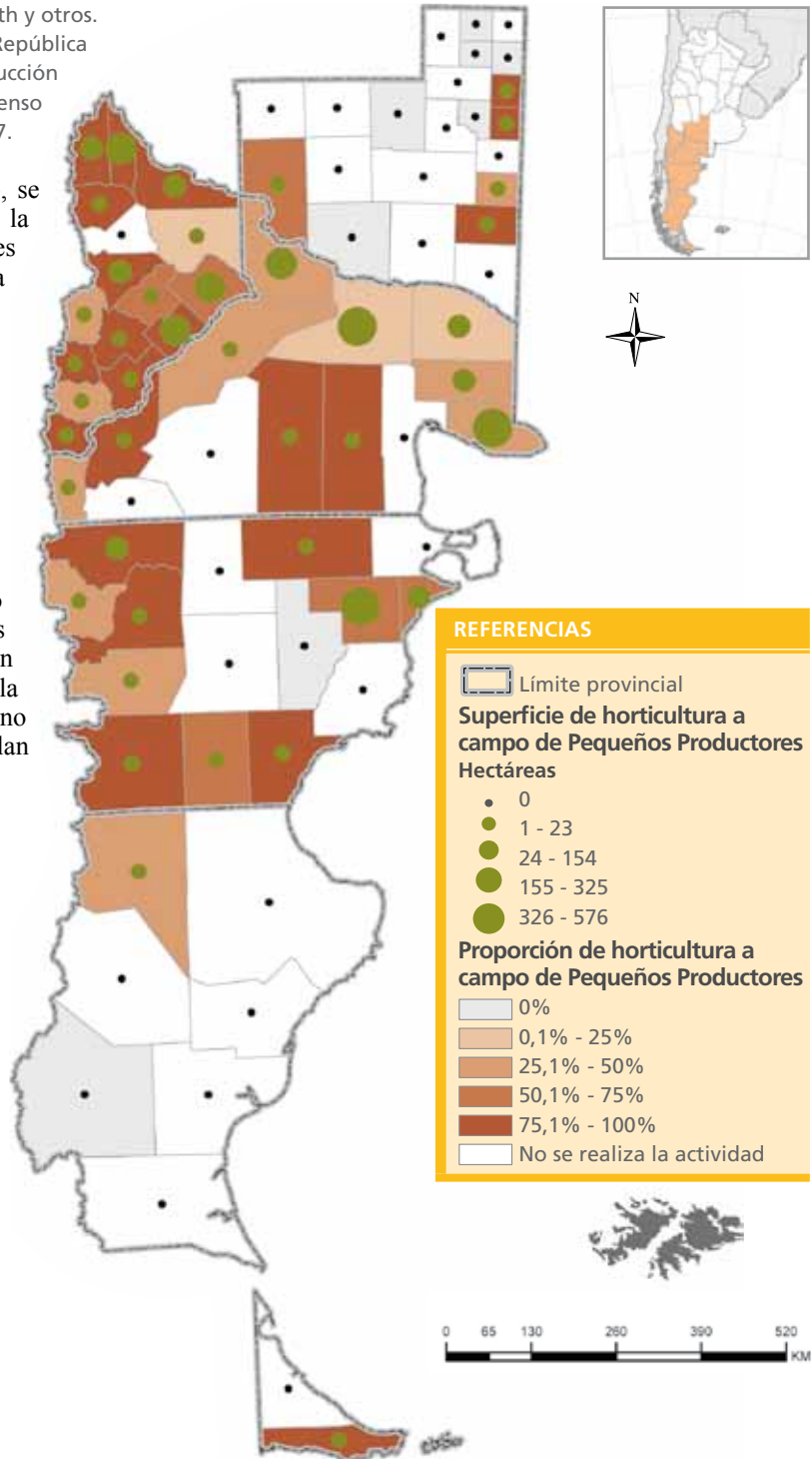
¹⁶ Sistema de cultivo basado en la ocupación de superficies generalmente amplias, importante mecanización y escasa utilización de manos de obra. En este trabajo, se ha incluido en la definición de cultivos extensivos la producción de cereales, oleaginosas, semillas, legumbres, industriales, alfalfa, etcétera.

Mapa N° 16.^b Producción de hortalizas a campo

PRODUCCIÓN DE HORTALIZAS A CAMPO DE LA AGRICULTURA FAMILIAR

Fuente: Sheinkerman de Obschatko, Edith y otros. "Los pequeños productores en la República Argentina. Importancia en la producción agropecuaria y en el empleo en base al Censo Nacional Agropecuario 2002". IICA, 2007.

Respecto de la hortalizas a campo, se puede observar la importancia de la superficie trabajada por Agricultores Familiares en casi toda la provincia de Neuquén, en el departamento de Pilcaniyeu, 9 de Julio y Valcheta en Río Negro, sur, oeste y noreste de Chubut, este de La Pampa y Ushuaia en Tierra del Fuego. En relación con la cantidad de hectáreas ocupadas por los Agricultores Familiares para la hortalizas a campo, es posible percibir su relevancia en los departamentos vinculados a las zonas de valles, tanto en Río Negro como en Chubut y en los departamentos neuquinos de Confluencia y Picún Leufú. En muchos departamentos de la provincia de La Pampa y Santa Cruz no se desarrolla la actividad o la desarrollan Productores No Familiares.

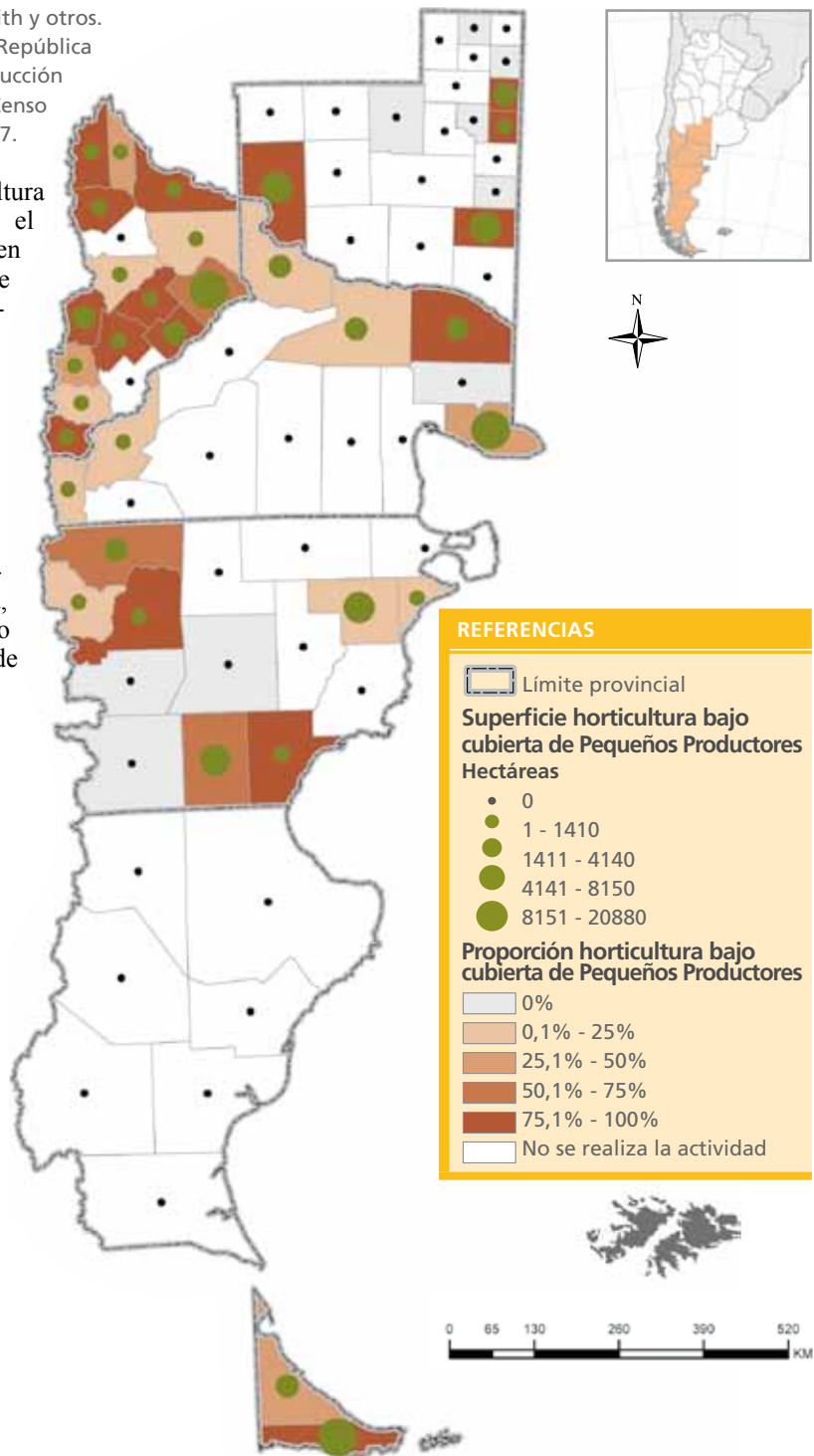


Mapa N° 16.º Producción de hortalizas bajo cubierta

PRODUCCIÓN DE HORTALIZAS BAJO CUBIERTA DE LA AGRICULTURA FAMILIAR

Fuente: Sheinkerman de Obschatko, Edith y otros. "Los pequeños productores en la República Argentina. Importancia en la producción agropecuaria y en el empleo en base al Censo Nacional Agropecuario 2002". IICA, 2007.

En la Región Patagónica, la hortaliza bajo cubierta es representativa en el estrato de la Agricultura Familiar en Tierra del Fuego, sureste y noroeste de Chubut, en el departamento rionegrino de Pichi Mahuida, en el sur, centro y norte neuquino y en departamentos del este y oeste pampeano. A pesar de que en muchos departamentos no es una actividad desarrollada principalmente por Agricultores Familiares, es posible considerar la superficie total trabajada y su importancia en el departamento rionegrino de Adolfo Alsina, en los departamentos del valle medio de Río Negro y el departamento de Gaiman y Rawson en Chubut.

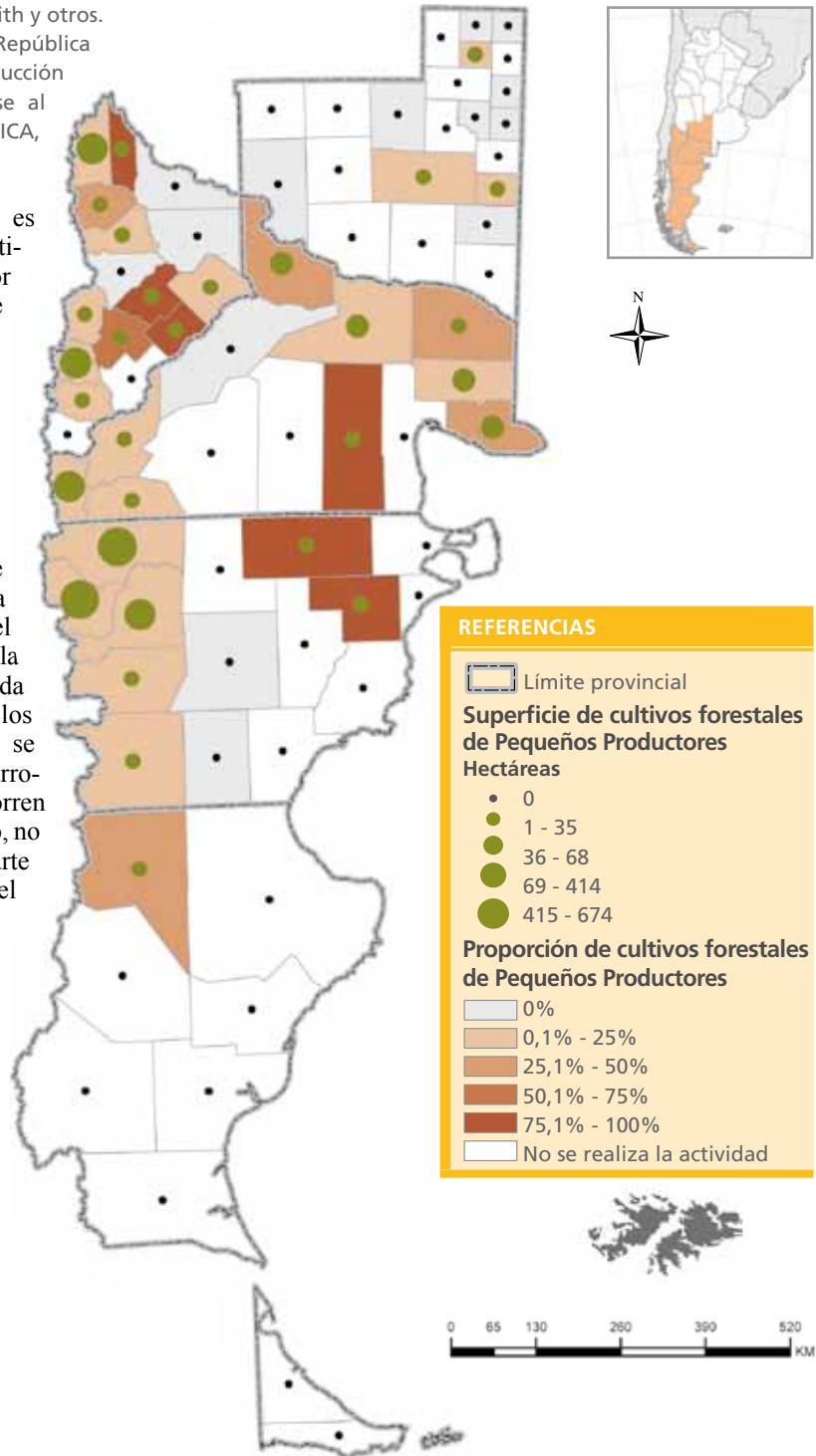


Mapa N° 16.º Producción de forestales

PRODUCCIÓN DE CULTIVOS FORESTALES DE LA AGRICULTURA FAMILIAR

Fuente: Sheinkerman de Obschatko, Edith y otros. "Los pequeños productores en la República Argentina. Importancia en la producción agropecuaria y en el empleo en base al Censo Nacional Agropecuario 2002". IICA, 2007.

Respecto de los cultivos forestales, es posible considerar que no es una actividad desarrollada principalmente por Productores Familiares. Aún así, se destaca su participación en el norte y sureste de Neuquén, en el departamento de Valcheta en Río Negro y en los departamentos de Telsen y Gaiman en Chubut. Sin embargo, al focalizar en las zonas vinculadas a la cordillera, a pesar de no tener mayor importancia relativa tanto en Chubut como en Río Negro y Neuquén porque es una actividad también llevada a cabo por productores de mayor nivel de capitalización, es posible notar la mayor cantidad de superficie trabajada en la actividad forestal por parte de los Productores Familiares. Asimismo, se presenta como una actividad desarrollada en los departamentos que recorren el valle del río Negro. Por el contrario, no se realiza dicha actividad en gran parte de La Pampa, Santa Cruz y Tierra del Fuego.

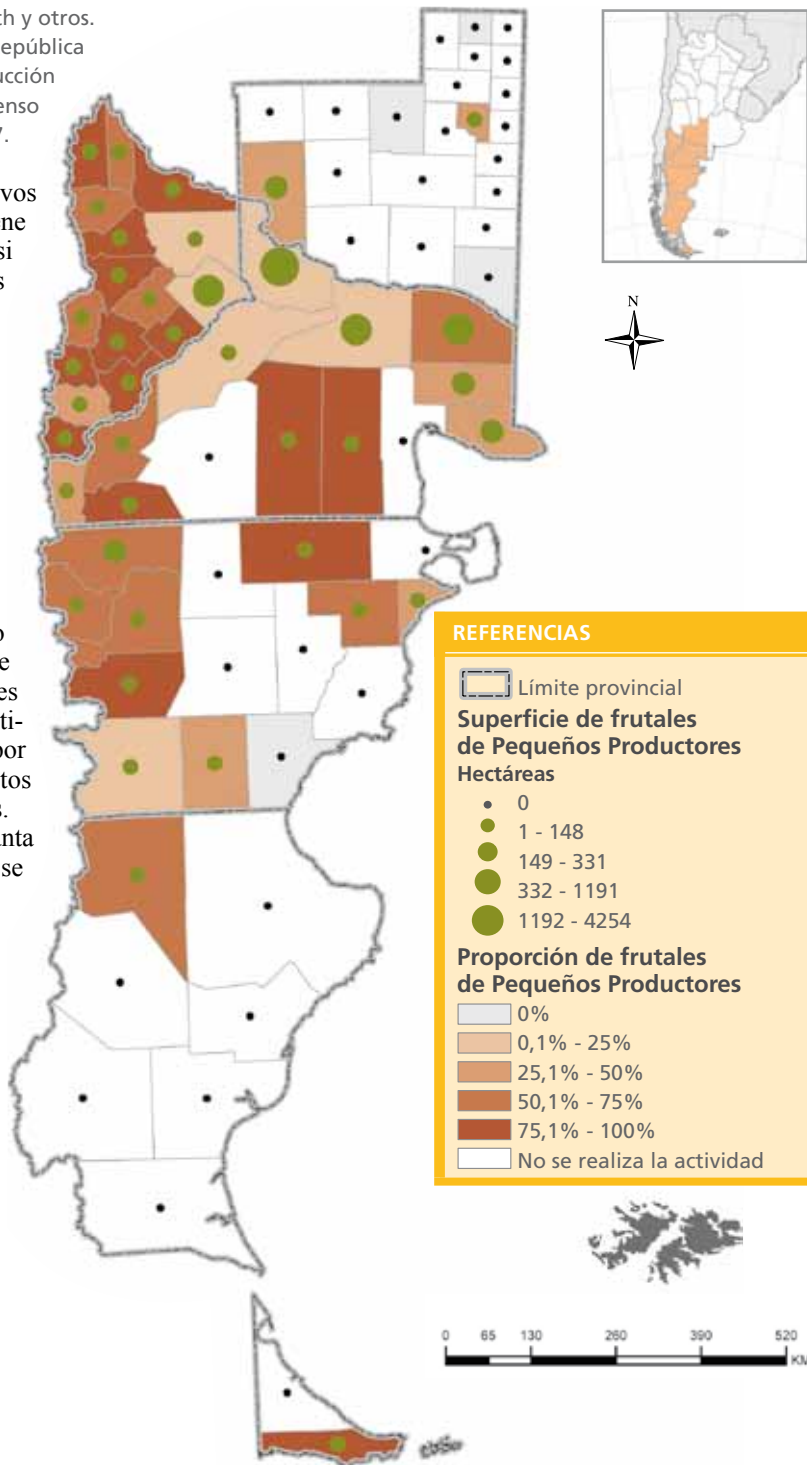


Mapa N° 16.º Producción de frutales

PRODUCCIÓN DE FRUTALES DE LA AGRICULTURA FAMILIAR

Fuente: Sheinkerman de Obschatko, Edith y otros. "Los pequeños productores en la República Argentina. Importancia en la producción agropecuaria y en el empleo en base al Censo Nacional Agropecuario 2002". IICA, 2007.

En relación con la producción de cultivos frutales, la Agricultura Familiar tiene una importante participación en casi toda la provincia de Neuquén, en los departamentos cercanos a la cordillera en las provincias de Río Negro, Chubut y Tierra del Fuego, en los departamentos del centro rionegrino de 9 de Julio, Valcheta y Telsen, los cuales están afectados por los valles hacia el norte, en el departamento de Gaiman en Chubut y Lago Buenos Aires en Santa Cruz. Si bien en los departamentos valletanos de General Roca, General Conesa y Adolfo Alsina de la provincia de Río Negro no se presenta mayor importancia de la actividad en manos de Productores Familiares, puesto que dicha actividad es desarrollada en gran parte por grandes empresas, en términos absolutos se destacan en cantidades importantes. En casi la totalidad de La Pampa y Santa Cruz, junto a zonas de meseta, no se desarrolla la actividad frutícola.



GLOSARIO DE TÉRMINOS

POBLACIÓN RURAL (INDEC 2010a)

Población en localidades de menos de 2.000 habitantes.

POBLACIÓN ECONÓMICAMENTE ACTIVA (INDEC 2010a)

La integran las personas que tienen una ocupación o que, sin tenerla, la están buscando activamente. Está compuesta por la población ocupada más la población desocupada. Fuente: *Situación y Evolución Social. Síntesis N° 4*; INDEC.

Algunas definiciones afines: Población desocupada, Población ocupada, Población subocupada demandante, Población subocupada no demandante, Población sobreocupada y Población demandante de empleo.

NECESIDADES BÁSICAS INSATISFECHAS (INDEC 2010a)

Los **hogares con Necesidades Básicas Insatisfechas** son aquellos que presentan al menos una de las siguientes condiciones de privación:

- Hacinamiento: hogares con más de tres personas por cuarto.
- Vivienda: hogares que habitan una vivienda de tipo inconveniente (pieza de inquilinato, vivienda precaria u otro tipo, lo que excluye casa, departamento y rancho).
- Condiciones sanitarias: hogares que no tienen retrete.
- Asistencia escolar: hogares que tienen al menos un niño en edad escolar (6 a 12 años) que no asiste a la escuela.
- Capacidad de subsistencia: hogares que tienen cuatro o más personas por miembro ocupado, cuyo jefe no hubiese completado el tercer grado de escolaridad primaria.

Categoría ocupacional (INDEC 2010b)

Asalariado: toda persona que trabaja en relación de dependencia. Las formas y condiciones organizativas de la producción, los instrumentos, instalaciones o maquinarias les son dados. Ellos aportan su trabajo personal. Se incluye en esta categoría, a los trabajadores que no desarrollan su actividad laboral en el domicilio del empleador, pero mantienen relación con un solo establecimiento.

Patrones: toda persona que trabaja sin relación de dependencia. Siendo únicos dueños o socios activos de una empresa establecen las condiciones y formas organizativas del proceso de producción y emplean como mínimo una persona asalariada. Aportan al proceso de producción los instrumentos, maquinarias o instalaciones necesarias. Las transformaciones económicas han impactado sobre los elementos constitutivos de cada categoría complejizándose su medición. Actualmente, es posible encontrar tanto a patrones que no disponen de capital físico como a asalariados que aportan su propio capital y corren con los riesgos económicos del proceso productivo.

Trabajadores por cuenta propia: toda persona que desarrolla su actividad utilizando solo su propio trabajo personal, es decir, que no emplea personal asalariado y usa sus propias maquinarias, instalaciones o instrumental. Dentro de este grupo es posible identificar a los trabajadores que, declarándose como independientes, articulan su proceso productivo exclusivamente con un solo establecimiento, es decir, que el circuito de producción de estos trabajadores está “cautivo”, dado que su reproducción depende de la existencia de este establecimiento. Todos estos procesos, que redundan en una pérdida de la autonomía del cuentapropista, han hecho que se los considere trabajadores asalariados.

Trabajadores familiares sin remuneración: toda persona ocupada en un establecimiento dirigido por una persona de su familia –que puede vivir o no en el mismo hogar– y que no recibe pago en dinero o en especie por su trabajo.

BIBLIOGRAFÍA

» INDEC (2001), *Definiciones de la base de datos*, REDATAM SP, Censo Nacional de Población y Viviendas 2001, [On line] Disponible: <http://www.indec.gov.ar/>

» INDEC (2002), *Glosario de términos utilizados en el Censo Nacional Agropecuario 2002*, Censo Nacional Agropecuario 2002, [On line] Disponible: <http://www.indec.mecon.ar/>.


» Furlani, M. E. y Gutiérrez, J. (2004), “Visión sobre los cambios territoriales y sociales en Mendoza”, *Revista THEOMAI*, primer semestre, número 9, Universidad Nacional de Quilmes, Buenos Aires.

» Pizzolato, D. (2011), *Informe de desarrollo territorial*, AER La Consulta, EEA La Consulta, INTA.

» Sheinkerman de Obschatko, E., Foti, M. P. y Román, M. (2007), *Los pequeños productores en la República Argentina. Importancia en la producción agropecuaria y en el empleo en base al Censo Nacional Agropecuario 2002*, Serie Estudios e Investigaciones, N° 10, DDA, SAGPyA, PROINDER, Buenos Aires.

» Tsakoumagkos, P., González, M. C. y Román, M. (2009), *Tecnología y pequeña producción agropecuaria en la Argentina. Una caracterización basada en el Censo Nacional Agropecuario 2002 y en estudios de caso*. Ministerio de Agricultura, Ganadería y Pesca, Buenos Aires.

Familiar
Colección
Agricultura Familiar

- 
- Agricultura*
- 01.** Energías Renovables para el Desarrollo Rural.
 - 02.** Ferias de la Agricultura Familiar de la Argentina.
 - 03.** Atlas. Población y Agricultura Familiar en la Región NOA.
 - 04.** Fondos Rotatorios. Una Herramienta para la Agricultura Familiar.
 - 05.** Atlas. Población y Agricultura Familiar en la Región PAMPEANA.
 - 06.** Atlas. Población y Agricultura Familiar en la Región NEA.
 - 07.** Del Productor al Consumidor. Apuntes para el Análisis de las Ferias y Mercados de la Agricultura Familiar en Argentina.
 - 08.** Manual. Sistemas de captaciones de agua en manantiales y pequeñas quebradas para la región andina.
 - 09.** Atlas. Población y Agricultura Familiar en la Región CUYO.
 - 10.** Systèmes de captage d'eau de sources et de petits cours d'eau dans la région andine.
 - 11.** Atlas. Población y Agricultura Familiar en la Región PATAGONIA.

La edición de este libro completa el ciclo de los 5 Atlas sobre Población y Agricultura Familiar de la Argentina, pertenecientes todos a la Colección Agricultura Familiar. Se expresa, de este modo, la importancia del sector, y, en este caso puntual, en la Patagonia.

La historia de esta gran región se relaciona intrínsecamente con sus procesos productivos, culturales y territoriales, los cuales definen su actual situación social y productiva. En este sentido, se destacan con preponderancia la producción de frutales de pepita (fundamentalmente, pera y manzana) en los valles irrigados del norte de la Patagonia y la producción extensiva de ganadería menor (ovina y caprina), actividad que se desarrolla en las extensas zonas de llanura relacionadas con paisajes de estepa y de monte bajo en el relieve definido como de meseta volcánica.

A pesar de algunas situaciones económicas que favorecieron la caída de la producción y la desaparición de casi un 20% de las EAP a nivel nacional (CNA 2002), el 49% de las explotaciones de la Región Patagónica corresponden a la producción de base familiar; de este modo, se pueden observar los nuevos actores de la Agricultura Familiar en ambientes cercanos a las ciudades y pueblos rurales de la región.

Esta publicación contiene información basada en aspectos cartográficos, que permiten visualizar tanto las características generales de la región, como las producciones pecuarias y agrícolas de la Agricultura Familiar. Las nuevas políticas del Estado hacia el sector están favoreciendo la persistencia de estos Agricultores Familiares afianzando el autoconsumo y las producciones excedentarias al medio regional y nacional.

ISBN 978-987-521-434-7



Instituto Nacional de
Tecnología Agropecuaria



Ministerio de
Agricultura, Ganadería y Pesca
Presidencia de la Nación