

Curriculum Vitae.

CV a Mayo 2022.

Rauque, Mabel.

Cita:

Rauque, Mabel (2022). *CV a Mayo 2022*. Curriculum Vitae.

Dirección estable: <https://www.aacademica.org/mabel.rauque/2>

ARK: <https://n2t.net/ark:/13683/pVC8/RNx>



Esta obra está bajo una licencia de Creative Commons.
Para ver una copia de esta licencia, visite
<https://creativecommons.org/licenses/by-nc-nd/4.0/deed.es>.

Acta Académica es un proyecto académico sin fines de lucro enmarcado en la iniciativa de acceso abierto. Acta Académica fue creado para facilitar a investigadores de todo el mundo el compartir su producción académica. Para crear un perfil gratuitamente o acceder a otros trabajos visite: <https://www.aacademica.org>.

CURRICULUM VITAE

1. DATOS PERSONALES:

Nombre/s y Apellido/s: Rauque Coyopae, Mabel Alejandra

Lugar y fecha de nacimiento: Río Gallegos, 02 de Julio de 1983

Documento de Identidad: 30.144.338

CUIL: 27- 30144338- 8

Domicilio: Pasaje Doctor Arturo Fentón 735- 9400 Río Gallegos

Edad: 38 años

Nacionalidad: Argentina

Estado civil: Soltera

Hijos: 2- Jeremias (7 años) y Mailen (3 años)

Teléfono: 02966- 15550475

Correo electrónico: mabel.rauque@gmail.com

2. TÍTULO

2011. Profesora en Geografía. Unidad Académica Río Gallegos. Universidad Nacional de la Patagonia Austral.

2022. Diplomado Descolonizando saberes geopolíticos, geográficos y cartográficos Saberes. Modalidad virtual. UNDAV. Avellaneda- Buenos Aires.

3. ESTUDIOS EN CURSO

2012-2022. Maestría en Educación en Entornos Virtuales. Modalidad virtual. UNPA. Río Gallegos- Santa Cruz.

4. ACTIVIDAD LABORAL ACTUAL


2011-2022. Profesora en Geografía. Titular. Colegio Salesiano "Ntra. Sra. de Luján" Ciclo Básico y Orientado. Río Gallegos. Santa Cruz.

2019-2022. Ayudante de Docencia en Geografía Urbana de las carreras Profesorado y Licenciatura en Geografía. UNPA-UARG. Río Gallegos. Santa Cruz.

2021-2022. Personal técnico. Dirección Provincial de Innovación Tecnológica. Secretaría de Estado de Modernización e Innovación Tecnológica. Jefatura de Gabinete de Ministros. Río Gallegos. Santa Cruz.

5. ACTIVIDAD DOCENTE UNIVERSITARIA

2011- 2013. Docente Adscripto Ad- Honorem. Asignatura Geografía de la Población de las carreras Profesorado y Licenciatura en Geografía. Universidad Nacional de la Patagonia Austral- Unidad Académica Río Gallegos. Acuerdo N° 284.



2011- 2013. Docente Adscripto Ad- Honorem. Asignatura Geografía Regional Argentina de las carreras Profesorado y Licenciatura en Geografía. Universidad Nacional de la Patagonia Austral- Unidad Académica Río Gallegos. Acuerdo N° 630.

2014- 2016. Docente Adscripto Ad- Honorem. Asignatura Geografía de la Población de las carreras Profesorado y Licenciatura en Geografía. Universidad Nacional de la Patagonia Austral- Unidad Académica Río Gallegos. Acuerdo N° 232.

2019-2021. Cargo Interino Suplente. Categoría Ayudante de Docencia- Dedicación Simple. Área Instrumentos para el estudio de Geografía de las carreras Profesorado y Licenciatura en Geografía e Ingeniería en Recursos Naturales Renovables. Universidad Nacional de la Patagonia Austral- Unidad Académica Río Gallegos. Acuerdo N° 161.

2019-2022. Cargo Efectivo. Categoría Ayudante de Docencia- Dedicación Simple. Asignatura Geografía Urbana de las carreras Profesorado y Licenciatura en Geografía. Universidad Nacional de la Patagonia Austral- Unidad Académica Río Gallegos. Acta Concurso con fecha 12 de Abril de 2019. Acuerdo N° 324.

6. ACTIVIDAD DOCENTE NO UNIVERSITARIA

2011- 2012. Profesora en Geografía. Suplente. Designación por evaluación de antecedentes. Colegio Salesiano "Ntra. Sra. de Luján" Ciclo Básico. Río Gallegos. Santa Cruz.

2013- 2021. Profesora en Geografía. Titular. Designación por evaluación de antecedentes. Colegio Salesiano "Ntra. Sra. de Luján" Ciclo Básico y Orientado. Río Gallegos. Santa Cruz.

2012-2021. Personal técnico. Dirección Provincial de Planificación- Secretaría de Estado de Planificación Estratégica- Jefatura de Gabinete de Ministros. Río Gallegos. Santa Cruz.

7. CURSOS POSTGRADO CON APROBACIÓN

2011. Cartografía Temática. Modalidad Virtual. Nota: Aprobado. Dictado y organizado por el Instituto Geográfico Nacional de España. Desde el 23 de Mayo al 1 de Julio. Duración: 40 Horas Reloj.


2012. Introducción al Sistema Educativo Unpabimodal (Postgrado). Modalidad virtual. Nota: Aprobado. Dictado por la Ing. María Elena Bain y la Lic. Samanta B. Ramos. Organizado por la Universidad Nacional de la Patagonia Austral- Programa de Educación a Distancia. Desde el 8 al 29 de Febrero. Duración: 15 Horas Reloj.

2012. Programa 2mp. La Tecnología Satelital en la enseñanza: Una propuesta para ampliar el alcance de los conocimientos. Modalidad Virtual. Nota: Aprobado. Dictado y organizado por la Comisión Nacional de Actividades Espaciales (CONAE). Desde el 13 de Agosto al 30 de Octubre. Duración: 40 Horas Reloj.

2014. Módulo El Modelo 1 a 1. Modalidad virtual. Nota: Aprobado. Dictado en el marco de la Especialización Docente de Nivel Superior en Educación y TIC. Organizado por el Ministerio de Educación de la Nación y el Consejo Provincial de Educación de Santa Cruz. Duración: 40 Horas Reloj.

2015. Módulo Marco Político Pedagógico. Modalidad virtual. Nota: Aprobado. Dictado en el marco de la Especialización Docente de Nivel Superior en Educación y TIC. Organizado por el Ministerio de Educación de la Nación y el Consejo Provincial de Educación de Santa Cruz. Duración: 30 Horas Reloj.

2015. Módulo Enseñar, Aprender y Evaluar con TIC. Modalidad virtual. Nota: Aprobado. Dictado en el marco de la Especialización Docente de Nivel Superior en Educación y TIC. Organizado por el Ministerio de Educación de la Nación y el Consejo Provincial de Educación de Santa Cruz.



Duración: 60 Horas Reloj.

2015. Módulo Temático 1: Estrategias TIC- Presentaciones Visuales. Modalidad virtual. Nota: Aprobado. Dictado en el marco de la Especialización Docente de Nivel Superior en Educación y TIC. Organizado por el Ministerio de Educación de la Nación y el Consejo Provincial de Educación de Santa Cruz. Duración: 40 Horas Reloj.

2015. Módulo Temático 2: Integraciones Transversales- Climas escolares: el desafío de aprender a convivir en la escuela. Modalidad virtual. Nota: Aprobado. Dictado en el marco de la Especialización Docente de Nivel Superior en Educación y TIC. Organizado por el Ministerio de Educación de la Nación y el Consejo Provincial de Educación de Santa Cruz. Duración: 40 Horas Reloj.

2016. Módulo Desarrollo de Propuestas Educativas con TIC para Secundaria 1- Geografía y TIC 1. Modalidad virtual. Nota: Aprobado. Dictado en el marco de la Especialización Docente de Nivel Superior en Educación y TIC. Organizado por el Ministerio de Educación de la Nación y el Consejo Provincial de Educación de Santa Cruz. Duración: 60 Horas Reloj.

2016. Módulo Desarrollo de Propuestas Educativas con TIC para Secundaria 2- Geografía y TIC 2. Modalidad virtual. Nota: Aprobado. Dictado en el marco de la Especialización Docente de Nivel Superior en Educación y TIC. Organizado por el Ministerio de Educación de la Nación y el Consejo Provincial de Educación de Santa Cruz. Duración: 60 Horas Reloj.

2016. Fundamentos de Sistemas de Información Geográfica. Modalidad Virtual. Nota: Aprobado. Dictado y organizado por el Instituto Geográfico Agustín Codazzi a través del Centro de Investigación y Desarrollo en Información Geográfica CIAF de Bogotá- Colombia. Desde el 4 al 31 de Mayo. Duración: 40 horas académicas.

CURSOS DE POSTGRADO CON APROBACIÓN DE LA MAESTRÍA

2012. Tecnología de la Información y la Comunicación en la Formación: Sociedad del Conocimiento. Modalidad virtual. Nota: 9. Dictado en el marco de la Maestría en Educación en Entornos Virtuales. Organizado por la Universidad Nacional de la Patagonia Austral.

2012. Diseño y Gestión en Entornos Virtuales de Formación. Modalidad virtual. Nota 7. Dictado en el marco de la Maestría en Educación en Entornos Virtuales. Organizado por la Universidad Nacional de la Patagonia Austral.


2013. La Tutoría Docente en Entornos Virtuales de Enseñanza y de Aprendizaje. Modalidad virtual. Nota 8. Dictado en el marco de la Maestría en Educación en Entornos Virtuales. Organizado por la Universidad Nacional de la Patagonia Austral.

2014. Uso de las TIC en los Procesos de Enseñanza y de Aprendizaje. Modalidad virtual. Nota: 8. Dictado en el marco de la Maestría en Educación en Entornos Virtuales. Organizado por la Universidad Nacional de la Patagonia Austral.

2015. Diseño y Producción de Materiales Multimedia para la Educación. Modalidad virtual. Nota: 9. Dictado en el marco de la Maestría en Educación en Entornos Virtuales. Organizado por la Universidad Nacional de la Patagonia Austral.

2015. Fundamentos de Diseño de Medios para los Entornos Virtuales de Enseñanza y Aprendizaje. Modalidad virtual. Nota: 10. Dictado en el marco de la Maestría en Educación en Entornos Virtuales. Organizado por la Universidad Nacional de la Patagonia Austral.

2016. Teoría del Currículo. Modalidad virtual. Nota: 7. Dictado en el marco de la Maestría en Educación en Entornos Virtuales. Organizado por la Universidad Nacional de la Patagonia Austral.



2016. Comunicación, Interacción y Colaboración en los Entornos Virtuales de Enseñanza y Aprendizaje. Modalidad virtual. Nota: 10. Dictado en el marco de la Maestría en Educación en Entornos Virtuales. Organizado por la Universidad Nacional de la Patagonia Austral.

2016. Sistemas de Videoconferencia para la Formación: Comunicación Audiovisual en la Red. Modalidad virtual. Nota: 8. Dictado en el marco de la Maestría en Educación en Entornos Virtuales. Organizado por la Universidad Nacional de la Patagonia Austral.

8. CURSOS DE CAPACITACIÓN DOCENTE UNIVERSITARIA CON ASISTENCIA

2020. Taller II “El Unpabimodal y sus herramientas- Nivel II”. Dictado por el equipo de Educación a Distancia. Organizado por la Universidad Nacional de la Patagonia Austral- Unidad Académica Río Gallegos. El 24 de Abril. Duración: 6 horas reloj. Disposición N° 041/2021

2020. Taller III “El Unpabimodal y sus herramientas- Nivel III”. Dictado por el equipo de Educación a Distancia. Organizado por la Universidad Nacional de la Patagonia Austral- Unidad Académica Río Gallegos. El 11 de Mayo. Duración: 6 horas reloj. Disposición N° 041/2021

2020. Taller IV “El Unpabimodal y sus herramientas- Nivel IV”. Dictado por el equipo de Educación a Distancia. Organizado por la Universidad Nacional de la Patagonia Austral- Unidad Académica Río Gallegos. El 28 de Mayo. Duración: 6 horas reloj. Disposición N° 041/2021

2020. Taller V “El Unpabimodal y sus herramientas”. Dictado por el equipo de Educación a Distancia. Organizado por la Universidad Nacional de la Patagonia Austral- Unidad Académica Río Gallegos. El 11 de Septiembre. Duración: 6 horas reloj. Disposición N° 041/2021

2021. Taller VII “El Unpabimodal y sus herramientas”. Dictado por el Programa de Educación a Distancia. Organizado por la Universidad Nacional de la Patagonia Austral- Unidad Académica Río Gallegos. 7 de Mayo. Duración: 2 horas y 30 minutos reloj. Disposición N° 443/2021

9. CURSOS DE GRADO CON ASISTENCIA


2003. “El Clima de nuestro planeta en el siglo XXI”. Dictado por el Dr. Jorge Rabassa. Organizado por la Universidad Nacional de la Patagonia Austral- Unidad Académica Río Gallegos. Desde el 01 al 02 de Septiembre. Duración: 08 horas reloj.

2004. “Aplicación práctica de los sistemas de información geográfica (Arc View)”. Dictado por la Prof. Mirian Vázquez, los Sres. Gustavo De Lima y Enrique Zarra. Organizado por la Universidad Nacional de la Patagonia Austral- Unidad Académica Río Gallegos y la Compañía de Inteligencia 11. Desde Agosto hasta Noviembre. Duración: 35 horas reloj.

2004. “Introducción A La Teledetección Espacial. Teoría y Práctica (Programa ERDAS Imagine)”. Dictado por la Dra. Elizabeth Mazzoni y el Lic. Pablo Rial. Organizado por la Universidad Nacional de la Patagonia Austral- Unidad Académica Río Gallegos, Instituto Nacional de Tecnología Agropecuaria y Brigada Mecanizada XI. Desde el 09 al 13 de Agosto. Duración: 35 horas reloj.

2005. Capacitación del Programa de Relevamiento Ficha Social “Las Familias Cuentan”. Organizado por la Universidad Nacional de la Patagonia Austral- Unidad Académica Río Gallegos, Sistema de Identificación y Selección de Familias Beneficiarias de Programas Sociales (SISFAM) y el Sistema de Información, Monitoreo y Evaluación de Programas Sociales (SIEMPRO). Desde el 18 al 27 de Julio. Duración: 64 horas reloj.

2006. Pre- Jornadas “Las glaciaciones patagónicas desde el Mioceno”. Dictado por el Dr. Oscar Martínez. Organizado por la Universidad Nacional de la Patagonia Austral- Unidad Académica Río Gallegos en el marco de las VI Jornadas Nacionales de Geografía Física. Desde el 17 al 18 de Abril. Duración: 15 horas reloj.



2008. Diseño y Operación Base de Datos. Dictado por el Analista de Sistemas Daniel González. Organizado por el SIT SantaCruz y el Programa ECOATLAS. En Agosto. Duración: 100 horas reloj.

2008. "Introducción a la teledetección espacial y procesamiento digital de imágenes". Dictado por la Dra. Elizabeth Mazzoni. Organizado por la Universidad Nacional de la Patagonia Austral- Unidad Académica Río Gallegos. Desde el 29 de Septiembre al 03 de Octubre. Duración: 40 horas reloj.

2009. Procesamiento de Información Geográfica con Gvsig e Introducción al Perfil de Metadatos Santa Cruz. Dictado por el Lic. Pablo Rial, la Ing. Miriam Díaz y el Mg. Sci. Ing. Forestal Boris Diaz. Organizado por la Subsecretaría de Planeamiento, Instituto Nacional de Tecnología Agropecuaria y el proyecto GEF Patagonia (PNUD). Desde el 26 al 30 de Octubre. Duración: 30 horas reloj.

2009. Auxiliar de Observador Meteorológico. Dictado por el Centro Regional de Formación Profesional en Meteorología Buenos Aires. Organizado por el Servicio Meteorológico Nacional.

2010. I Edición del Curso- Taller de Herramientas de Planificación aplicadas en Entornos Urbanos y Microrregional. Organizado por la Subsecretaría de Planeamiento y la Universidad Nacional de la Patagonia Austral- Unidad Académica Río Gallegos. Desde el 30 al 31 de Agosto. Duración: 18 horas reloj.

2010. "Análisis Regional en la Planificación y el Manejo de Cuencas Hidrográficas". Dictado por el Dr. Gerardo De Jong. Organizado por la Universidad Nacional de la Patagonia Austral- Unidad Académica Río Gallegos. Desde el 18 al 22 de Octubre. Duración: 28 horas reloj.

2020. "QGIS Integral, análisis de datos espaciales". Dictado virtual. Organizado por el Centro Redes. Desde el 4 de Agosto al 29 de Septiembre. Duración: 120 horas reloj.

10. CURSOS DE GRADO CON APROBACIÓN

2009. "Sistemas de Información Geográfica". Modalidad virtual. Nota: Aprobado. Dictado por la tutora Celia Sevilla. Organizado por el Instituto Geográfico Nacional de España y el Centro Nacional de Información Geográfica. Desde el 20 de Abril al 29 de Mayo. Duración: 40 horas reloj.


2009. "Conceptos de aplicación de teledetección y fotogrametría para detección de construcciones utilizando imágenes satelitales". Nota: Aprobado. Dictado por el Prof. Agrimensor Walter Murisengo, el Prof. Agrimensor Arturo Cabral y el Prof. Agrimensor e Ingeniero Jorge Sisti. Organizado por la Dirección Provincial de Catastro- Santa Cruz y la Facultad de Ingeniería de la Universidad Nacional de La Plata. Desde el 15 al 28 de Abril. Duración: 40 horas reloj.

2010. "Aproximaciones conceptuales e instrumentales al Ordenamiento y Desarrollo Territorial". Nota: Aprobado. Dictado por la Dra. Elsa Laurelli. Organizado por la Universidad Nacional de la Patagonia Austral- Unidad Académica Río Gallegos. Desde el 13 al 17 de Abril. Duración: 40 horas reloj.

2010. III Edición Curso de Software Libre gvSIG. Su aplicación en uso urbano, regional y medio ambiente. Nota: Distinguido. Dictado por el Arq. Carlos Cotlier, la Ing. Cecilia Cornero y el Tec. Diego López. Organizado por la Subsecretaría de Planeamiento y la Universidad Nacional de la Patagonia Austral- Unidad Académica Río Gallegos. Desde el 6 al 10 de Septiembre.

2010. XVIII Curso de Radar de Apertura Sintética y sus Aplicaciones. Nota: Aprobado. Dictado y organizado por la Fuerza Aérea- Centro De Sensores Remotos y la Dirección General de Investigación y Desarrollo. Desde el 4 al 15 de Octubre. Duración: 50 horas.

11. CURSO DICTADO



2012. 4to. Curso Básico de SISTEMAS DE INFORMACIÓN GEOGRÁFICA con gvSIG. Organizado por el SIT SantaCruz como Socio de honor de la Asociación gvSIG y miembro de la comunidad gvSIG Argentina. Desde el 19 al 23 de Noviembre. Duración: 40 horas reloj.

12. ASISTENCIA A EVENTOS CIENTÍFICOS

2003. Jornadas de capacitación del proyecto “El Habitante de Santa Cruz conoce y valora sus Recursos Naturales”. Organizado por la Universidad Nacional de la Patagonia Austral- Unidad Académica Río Gallegos y el Colegio Secundario N° 18 “Topógrafo Don Marcos Robredo”, Desde el 28 al 29 de Agosto. Duración: 08 horas reloj.

2004. V Jornadas Patagónicas de Geografía “Las más australes del mundo”. Organizado por la Universidad Nacional de la Patagonia Austral- Unidad Académica Río Gallegos. Desde el 13 al 15 de Octubre. Duración: 40 horas reloj.

2004. Jornadas de capacitación del proyecto “El Habitante de Santa Cruz conoce y valora sus Recursos Naturales”. Organizado por la Universidad Nacional de la Patagonia Austral- Unidad Académica Río Gallegos y el Colegio Secundario N° 18 “Topógrafo Don Marcos Robredo”. El 09 de Noviembre. Duración: 08 horas reloj.

2005. Taller de capacitación “Sembrando Futuro”. Organizado por la Universidad Nacional de la Patagonia Austral- Unidad Académica Río Gallegos. El 13 De Mayo.

2006. Encuentro Regional Patagónico: “El Aporte de la Universidad Argentina en una estrategia de desarrollo nacional con justicia social”. Organizado por la Universidad Nacional de la Patagonia Austral- Unidad Académica Río Gallegos. El 03 De Marzo.

2006. VI Jornadas Nacionales de Geografía Física. Organizado por la Universidad Nacional de la Patagonia Austral- Unidad Académica Río Gallegos. Desde el 19 al 21 de Abril. Duración: 30 horas reloj.

2006. VI Jornadas Patagónicas de Geografía “Sociedad y Territorio en el siglo XXI”. Organizadas Por Universidad Nacional de la Patagonia San Juan Bosco- Trelew- IGEPAT. Desde el 23 al 25 de Agosto. Duración: 30 Horas Reloj.


2008. I Jornadas de Actualización de catastros urbanos. Organizado por la Dirección Provincial de Catastro, la Subsecretaría de Planeamiento y la Subsecretaría del Interior en el marco del Proyecto “Diagnóstico de Situación de los catastros en los asentamientos poblacionales de Santa Cruz” a través de la aplicación de herramientas SIG. El 08 de Octubre.

2008. II Jornadas Regionales de Información Geográfica y Ordenamiento Territorial. Organizadas por la Subsecretaría de Planeamiento, el Instituto Nacional de Tecnología Agropecuaria y la Universidad Nacional de la Patagonia Austral- Unidad Académica Río Gallegos. Desde el 02 al 06 de Diciembre.

2009. III Jornadas Regionales de Información Geográfica y Ordenamiento Territorial. Organizadas por la Subsecretaría de Planeamiento, el Instituto Nacional de Tecnología Agropecuaria y la Universidad Nacional de la Patagonia Austral- Unidad Académica Río Gallegos. Desde el 20 al 23 de Octubre.

2010. IV Jornadas Regionales de Información Geográfica y Ordenamiento Territorial. Ciclo de conferencias sobre Planificación y Ordenamiento Territorial a escala urbana y micro- regional: Herramientas y experiencias. Organizadas por la Subsecretaría de Planeamiento, el Ministerio de Producción, el Consejo Federal de Inversiones, el Instituto Nacional de Tecnología Agropecuaria y la Universidad Nacional de la Patagonia Austral- Unidad Académica Río Gallegos. Desde el 1 al 3 de Septiembre.

2010. IV Jornadas de Ambiente y Desarrollo Sustentable. Organizadas por la Subsecretaría de



Medio Ambiente. Desde el 22 al 25 de Septiembre.

2010. I Encuentro de Investigadores en Ciencias Sociales y Humanidades. Organizado por la Universidad Nacional de la Patagonia Austral- Unidad Académica Río Gallegos. El 12 de Noviembre.

2012. "Ciclo de Conferencias sobre Planificación y Ordenamiento Territorial aplicado a situaciones de Riesgo o Catástrofe: Herramientas y Experiencias" como parte de las V Jornadas Regionales de Información Geográfica y Ordenamiento Territorial. Organizadas por la Subsecretaría de Planeamiento, la Dirección Provincial de Protección Civil y el Consejo Federal de Inversiones. Desde el 27 al 31 de Agosto.

2012. Talleres sobre "Lecciones aprendidas en el manejo de la información geoespacial para la reducción de riesgos de desastres" y "El catastro público herramienta fundamental para la toma de decisiones posteriores a un desastre" como parte de las V Jornadas Regionales de Información Geográfica y Ordenamiento Territorial. Organizadas por la Subsecretaría de Planeamiento, la Dirección Provincial de Protección Civil y el Consejo Federal de Inversiones. Desde el 27 al 31 de Agosto.

2016. Jornadas de Capacitación Regional de Georreferenciación. Dictadas por el Instituto Geográfico Nacional. Organizadas por la Federación Argentina de Agrimensores, el Consejo Federal del Catastro en Argentina, el Colegio de Agrimensores en Santa Cruz y la Agencia Santacruceña de Ingresos Públicos. Desde el 17 al 18 de Noviembre.

2020. 4° Jornadas Nacionales y 1° Provinciales de Agua y Educación "Desafíos en un mundo en continua transformación". Dictado virtual. Organizadas por Universidad Nacional de Córdoba- Facultad de Ciencias Exactas, Físicas y Naturales, Consejo Hídrico Federal, Administración Provincial de Recursos Hídricos de Córdoba y Ministerio de Educación de Córdoba. Desde el 27 de Octubre al 14 de Noviembre. Duración: 2 horas reloj.

2020. III Jornadas IDET- II Jornadas IDE NOA. Dictado virtual. Organizado por Infraestructura de Datos Espaciales de Tucumán. Desde el 24 al 26 de Noviembre.

2020. 1° Jornadas de Divulgación de Experiencias y Recursos Didácticos. Dictado virtual. Organizadas por Proyecto Ojo (DE) Colonial, Museo Marítimo y del Presidio de Ushuaia y el Proyecto Antártida en el Aula- Agrupación Antárticos Mar del Plata. El 30 de Noviembre.

2021. 11° Congreso Argentino de Tecnología Espacial- CATE 2021. Dictado virtual. Organizado por la Asociación Argentina de Tecnología Espacial. Desde el 7 al 9 de Abril.

2021. II Jornadas de Geografía de la UNPA- UARG. Teorías y prácticas geográficas en docencia, investigación y extensión. Organizadas por la Universidad Nacional de la Patagonia Austral- Unidad Académica Río Gallegos. Los días 9 y 10 de Septiembre. Acuerdo N° 214/21.


2021. XIII Jornadas de Divulgación Científica de la Ciencia de la Tierra, Mar y Atmósfera. "Todo comienza en lo profundo de nuestro planeta". Organizado por el Comité Nacional de la Unión Geodésica y Geofísica Internacional del Instituto Geográfico Nacional. El 14 de Junio.

13. WEBINAR

2020. Fuentes gratuitas para la obtención de imágenes satelitales desde internet. Dictado por Jorge Machuca. Organizado por el Centro Argentino de Cartografía. El 21 de Mayo.

2020. La E-ducación: Retos ante la emergencia de virtualización de la enseñanza. Dictado por Lic. Federico Laje. Organizado por la Universidad Nacional de la Patagonia Austral- Unidad Académica Río Gallegos. Desde el 14 de Mayo al 11 de Junio. Acuerdo N° 075/20 CU-UNPA-UARG.

2020. Mujeres Gitanas: Conocer para Transformar. Dictado por la Dra. Voria Stefanovsky. Dictado



por Lic. Federico Laje. Organizado por la Universidad Nacional de la Patagonia Austral- Unidad Académica Río Gallegos. El 24 de Junio. Acuerdo N° 075/20 CU-UNPA-UARG.

2020. Modelos Digitales de Elevaciones. Generación, Evaluación y Validación. Dictado por el Ing. Mario Kohen. Organizado por el Centro Argentino de Cartografía. Los días 28 y 30 de Julio.

2020. Conversatorio N° 3: La Cuestión Social y los Orientadores Sociales en las organizaciones del Sistema Educativo: ¿Nuevas respuestas a viejos problemas? , llevado a cabo en el marco del ciclo de Conversatorios desde los Confines Australes 1: Diálogos para la inclusión socio-educativa en un momento crucial. Reflexiones críticas sobre desafíos, desarrollos y cuestiones pendientes para pensar desde la educación superior una sociedad más justa e inclusiva. El 7 de Agosto. Acuerdo N° 075/20 CU-UNPA-UARG. Duración: 3 horas reloj.

2020. Conservatorio N° 4: Conversatorio N° 4: Educación Superior como derecho: Acceso, permanencia y terminalidad. Pasado, presente y caminos por explorar , llevado a cabo en el marco del ciclo de Conversatorios desde los Confines Australes 1: Diálogos para la inclusión socio-educativa en un momento crucial. Reflexiones críticas sobre desafíos, desarrollos y cuestiones pendientes para pensar desde la educación superior una sociedad más justa e inclusiva. El 21 de Agosto. Acuerdo N° 075/20 CU-UNPA-UARG. Duración: 3 horas reloj.

2020. Conversatorio N° 6: Conversaciones de integración y cierre. Inclusión socio-educativa y FD en contextos de incremento de la pobreza estructural. Desafíos, límites y utopías , llevado a cabo en el marco del ciclo de Conversatorios desde los Confines Australes 1: Diálogos para la inclusión socio-educativa en un momento crucial. Reflexiones críticas sobre desafíos, desarrollos y cuestiones pendientes para pensar desde la educación superior una sociedad más justa e inclusiva. Organizado por la Universidad Nacional de la Patagonia Austral- Unidad Académica Río Gallegos. El 18 de Septiembre. Acuerdo N° 075/20 CU-UNPA-UARG.

2021. Situación de las IDEs en Argentina- La infraestructura de Datos Espaciales de la provincia de Córdoba- IDECOR. Organizado por el Centro Argentino de Cartografía. El 21 de Octubre.

2021. Taller virtual "Procesamiento de imágenes RADAR Sentinel 1 con SNAP". Organizado por el Centro Argentino de Cartografía. Los días 2, 4 y 9 de Noviembre. Duración: 6 horas reloj

14. COLABORACIÓN EN EVENTOS ACADÉMICOS


2006. Organización de VI Jornadas Nacionales de Geografía Física. Organizadas por la Universidad Nacional de la Patagonia Austral- Unidad Académica Río Gallegos. Desde el 19 al 21 de Abril.

2008. Organización de II Jornadas Regionales de Información Geográfica y Ordenamiento Territorial. Organizadas por la Subsecretaría de Planeamiento, el Instituto Nacional de Tecnología Agropecuaria y la Universidad Nacional de la Patagonia Austral- Unidad Académica Río Gallegos. Desde el 02 al 06 de Diciembre.

2009. Organización de III Jornadas Regionales de Información Geográfica y Ordenamiento Territorial. Organizadas por la Subsecretaría de Planeamiento, el Instituto Nacional de Tecnología Agropecuaria y la Universidad Nacional de la Patagonia Austral- Unidad Académica Río Gallegos. Desde el 20 al 23 de Octubre.

2010. Organización de IV Jornadas Regionales de Información Geográfica y Ordenamiento Territorial. Organizadas por la Subsecretaría de Planeamiento, el Ministerio de Producción, el Consejo Federal de Inversiones, el Instituto Nacional de Tecnología Agropecuaria y la Universidad Nacional de la Patagonia Austral- Unidad Académica Río Gallegos. Desde el 30 de Agosto al 10 de Septiembre.

15. PONENCIAS



2011. "Barrio Belgrano de Río Gallegos: Diferencias entre la perspectiva de la delimitación y denominación barrial impuesta por el municipio y la vinculada a la identidad de los habitantes. UNPA-UARG" ISBN 978-987-26721-0-2 en el marco de las VIII Jornadas Patagónicas de Geografía. Organizadas por la Universidad Nacional de la Patagonia San Juan Bosco- Comodoro Rivadavia. Desde el 13 al 16 de Abril.

2011. "Estado, empresas y sociedades en la construcción del espacio cordillerano santacruceño: disputa por los recursos naturales y los modelos de desarrollo en pugna" ISBN 978-987-26721-0-2 en el marco de las VIII Jornadas Patagónicas de Geografía. Organizadas por la Universidad Nacional de la Patagonia San Juan Bosco- Comodoro Rivadavia. Desde el 13 al 16 de Abril.

2011. "Catálogo de Información Ráster del Sistema de Información Territorial de Santa Cruz (Patagonia Austral, Argentina)" en el marco del "I Congreso Nacional de Tecnologías de la Información Geográfica y la IV Reunión de usuarios de Tecnologías de la Información Geográfica Del Nordeste Argentino". Organizadas por la Facultad de Humanidades de La Universidad Nacional del Nordeste. Desde el 14 al 15 de Abril.

2011. "Sistemas de Información Geográfica Oficial 1:250.000 de la Provincia de Santa Cruz (Patagonia Austral, Argentina)" en el marco del "I Congreso Nacional de Tecnologías de la Información Geográfica y la IV Reunión de usuarios de Tecnologías de la Información Geográfica Del Nordeste Argentino". Organizadas por la Facultad de Humanidades de La Universidad Nacional del Nordeste. Desde el 14 al 15 de Abril.

2014. "Problemas ambientales en Río Gallegos, Patagonia Austral Argentina. Percepción de sus Habitantes" en el marco de las "IX Jornadas Patagónicas de Geografía. 50 años de la geografía en Santa Cruz 1963- 2013". Organizadas por la Universidad Nacional de la Patagonia Austral- Unidad Académica Río Gallegos. Desde el 12 al 14 de Marzo.

16. PUBLICACIONES

2011. "Barrio Belgrano de Río Gallegos: diferencias entre la perspectiva de la delimitación y denominación barrial impuesta por el municipio, vinculada a la identidad de los habitantes". Eje temático "Población, movilidad e identidad cultural". VIII Jornadas Patagónicas de Geografía "Organización espacial y social: desafíos de la Geografía actual". ISBN 978-987-26721-0-2. 23 páginas. UNPSJB. Comodoro Rivadavia. Chubut.

2011. "Catálogo de información ráster del Sistema de Información Territorial de Santa Cruz (Patagonia Austral, Argentina)". Revista Párrafos Geográficos N° 1, Vol. 10. Instituto de Investigaciones Geográficas de la Patagonia IGEPAT, ISSN: 1853-9424. 23 páginas. UNPSJB. Comodoro Rivadavia. Chubut.


2012. "Sistemas de Información Geográfica Oficial 1:250.000 de la Provincia de Santa Cruz (Patagonia Austral, Argentina)". Revista Párrafos Geográficos N° 1, Vol. 11. Instituto de Investigaciones Geográficas de la Patagonia IGEPAT, ISSN: 1853-9424. 20 páginas. UNPSJB. Comodoro Rivadavia. Chubut.

2013. Puerto Santa Cruz: posición geográfica "al margen" del sistema urbano de la Patagonia Austral. En Actas IV Congreso de Geografía de Universidades Públicas y XI Jornadas Cuyanas de Geografía. 14 páginas. Mendoza.

2021. Configuración de la red vial de transporte y servicios en el marco de la pandemia por COVID-19. Eje temático: Tecnologías de la Información Geográfica y su aplicación en el análisis del territorio. En las II Jornadas de Geografía. 12 páginas. UNPA. Río Gallegos. Santa Cruz.

17. ACTIVIDADES EN INVESTIGACIÓN

2010- 2011. Integrante Alumna del PI 29/A244-1 "Geografía de la percepción en la Provincia de



Santa Cruz, 20 Años después de su primer abordaje”. Dirigido por la Lic. Alicia Cáceres. Acuerdo N° 622.

2010- 2011. Integrante Alumna del PI 29/A254-2 “Desarrollo territorial y recursos naturales en el espacio cordillerano santacruceño: potencialidades, vulnerabilidades y proyectos regionales”. Dirigido por el Dr. Alejandro Schweitzer. Acuerdo N° 067.

2012-2013. Integrante Alumna de Postgrado del PI 29/A244-1 “Geografía de la percepción en la Provincia de Santa Cruz, 20 Años después de su primer abordaje”. Dirigido por la Lic. Alicia Cáceres. Acuerdo N° 627.

2014-2017. Integrante Alumna de Postgrado del PI 29/A314-1. "Delimitación de barrios residenciales a partir de criterios geográficos, históricos y urbanísticos en Río Gallegos, ciudad intermedia de la Patagonia Austral". Dirigido por la Lic. Alicia Cáceres. Acuerdo N° 052.

2020-2021. Integrante Docente del Proyecto Políticas Públicas "El transporte terrestre de carga en Santa Cruz: Nuevas prácticas y construcciones territoriales en épocas de pandemia". Programa de Políticas Públicas Sociales en la UNPA. Universidad Nacional de la Patagonia Austral- Unidad Académica Río Gallegos. Resolución N° 0337.

2021- 2022. Integrante Docente del PI 29/A469-1. “Los impactos en el crecimiento urbano del Área Rururbana Intraejidal (ARI) incorporada al ejido municipal de Río Gallegos, en 2018. Provincia de Santa Cruz. República Argentina. Dirigido por la Lic. Alicia Cáceres. Acuerdo N° 026.

18. PASANTÍAS

2005. Encuestadora del programa de relevamiento social “Las Familias Cuentan” en el marco del convenio de la Universidad Nacional de la Patagonia Austral- Unidad Académica Río Gallegos, el Sistema de Identificación y Selección de Familias Beneficiarias de Programas Sociales (SISFAM) y el Sistema de Información, Monitoreo y Evaluación de Programas Sociales (SIEMPRO).

2007-2008. Rectorado de la Universidad Nacional de la Patagonia Austral. Programa de Educación a Distancia. Producción de Materiales Hipermediales para la constitución de la Biblioteca Digital de la UNPA, en el marco del Sistema Educativo Bimodal. Resolución 0976/07.

19. ACTIVIDADES DE EXTENSIÓN O TRANSFERENCIA


2004. Integrante del proyecto de extensión “Digitalización y corrección de la cartografía topográfica de la Provincia de Santa Cruz publicada por el IGM a escala 1:100.000”. Universidad Nacional de la Patagonia Austral- Unidad Académica Río Gallegos.

2009. Capacitación “La Antártida Argentina: una visión desde la Geografía Regional en el marco del proyecto “Viaje a la Antártida Argentina- EGB N° 62”. Universidad Nacional de la Patagonia Austral- Unidad Académica Río Gallegos. Acuerdo N° 672.

2010. Presentación del póster: Capacitación geográfica a alumnos de la EGB 62 en el marco del proyecto “Viaje a la Antártida Argentina” en las II Jornadas de Extensión Universidad Nacional de la Patagonia Austral “Extensión, Docencia e Investigación, articular para integrar con compromiso social”. Universidad Nacional de la Patagonia Austral- Unidad Académica Río Gallegos.

2010. Integrante del proyecto de extensión “Estudiar geografía en la UNPA- UARG. La formación profesional de las carreras Profesorado y Licenciatura en Geografía y sus alcances”. Universidad Nacional de la Patagonia Austral- Unidad Académica Río Gallegos. Acuerdo N° 782.

2012. Integrante del proyecto de extensión “Geografía y geógrafos en la UNPA: Experiencias motivadoras para estudiantes de primer año del Profesorado y Licenciatura en Geografía”. Universidad Nacional de la Patagonia Austral- Unidad Académica Río Gallegos. Disposición N° 187.



2013. Integrante del proyecto de extensión Jornadas de Divulgación “Conmemorando el día del geógrafo en la UNPA”. Universidad Nacional de la Patagonia Austral- Unidad Académica Río Gallegos. Disposición N° 690.

2013. Integrante del proyecto de extensión “Problemas urbanísticos en Río Gallegos en la segunda década del siglo XXI” Grupo de Investigación “Z Terra Cognita- Grupo Interdisciplinario de Estudios Socioeconómicos y culturales sobre el espacio patagónico austral”. Universidad Nacional de la Patagonia Austral- Unidad Académica Río Gallegos. Disposición N° 704.

2014. Responsable del proyecto de extensión “Seminario de Nivelación y Orientación en Matemática Aplicada a la Geografía”. Universidad Nacional De La Patagonia Austral- Unidad Académica Río Gallegos. Disposición N° 076.

2014. Proyecto de Cultura Científica “Problemas Ambientales de Río Gallegos según la percepción de los vecinos”. Universidad Nacional de la Patagonia Austral- Unidad Académica Río Gallegos. Resolución N° 0559.

2020. Proyecto “Itinerario geográfico del Área Central (AC) de una ciudad intermedia de la Patagonia Austral Extrandina. Recurso didáctico en lenguaje virtual para distintos niveles educativos. Universidad Nacional de la Patagonia Austral- Unidad Académica Río Gallegos.

20. MANEJO DE SOFTWARE

Procesamiento de datos: Word y Excel.

Sistemas de Información Geográfica (SIG): ArcView, Geomedia Profesional, gvSIG y QGIS.

Procesamiento de imágenes satelitales: ERDAS Imagine, ER Mapper y ENVI.

21. MANEJO DE IDIOMAS

Inglés: Lee.

22. OTROS

2008-2011. Resolución N° 006/08 Consejera Titular Claustro de Estudiantes. Universidad Nacional de la Patagonia Austral- Unidad Académica Río Gallegos.

2008-2011. Resolución N° 160/10 Asambleísta Titular del Claustro de Estudiantes. Universidad Nacional de la Patagonia Austral- Unidad Académica Río Gallegos.

Prof. Mabel Alejandra RAUQUE COYOPAE
Mayo 2022.

