

Cambios de residencia: despoblamiento y repoblamiento en localidades menores del partido de General Pueyrredón, 1980-2001.

Claudia Andrea Mikkelsen.

Cita:

Claudia Andrea Mikkelsen (2005). *Cambios de residencia: despoblamiento y repoblamiento en localidades menores del partido de General Pueyrredón, 1980-2001*. VIII Jornadas Argentinas de Estudios de Población. Asociación de Estudios de Población de la Argentina, Tandil.

Dirección estable: <https://www.aacademica.org/viii Jornadas a e p a /31>

ARK: <https://n2t.net/ark:/13683/eY7r/am0>



Esta obra está bajo una licencia de Creative Commons.
Para ver una copia de esta licencia, visite
<https://creativecommons.org/licenses/by-nc-nd/4.0/deed.es>.

Acta Académica es un proyecto académico sin fines de lucro enmarcado en la iniciativa de acceso abierto. Acta Académica fue creado para facilitar a investigadores de todo el mundo el compartir su producción académica. Para crear un perfil gratuitamente o acceder a otros trabajos visite: <https://www.aacademica.org>.

VIII JORNADAS ARGENTINAS DE ESTUDIOS DE POBLACIÓN.
TANDIL, 12 AL 14 DE OCTUBRE DE 2004.

SESION REGULAR: Procesos de movilidad territorial, urbanización y migraciones II.

CAMBIOS DE RESIDENCIA: DESPOBLAMIENTO Y REPOBLAMIENTO EN LOCALIDADES MENORES DEL PARTIDO DE GENERAL PUEYRREDON, 1980 – 2001.

Claudia Andrea Mikkelsen.

Becaria CONICET.

Grupo de Estudios sobre Población y Territorio.

Departamento de Geografía.

Facultad de Humanidades.

Universidad Nacional de Mar del Plata.

camikkelsen@hotmail.com

RESUMEN.

El objetivo del presente trabajo es conocer la dinámica espacial de la población residente en localidades menores procurando analizar la redistribución que los fenómenos de éxodo rural y repoblamiento han generado en el partido de General Pueyrredon a lo largo de los años 1980 – 2001.

En tal sentido, la creciente urbanización no solo ha dado origen a áreas marginales, sino que en el entorno rural cercano (espacio rururbano) se hacen presente nuevas formas de localización vinculadas con segundas residencias y búsqueda de mejoras en la calidad de vida.

En este contexto, es que se debe considerar a los fenómenos de despoblamiento y repoblamiento de las áreas rurales. Localidades menores tradicionalmente dedicadas a la provisión de servicios en función de la actividad agropecuaria, que no logran adaptarse a los cambios ocurridos en el contexto global, entran en crisis, cuestión que se manifiesta por ejemplo a partir de la pérdida de población. No obstante, ante esta realidad es posible observar nuevas formas de asentamiento en el espacio rural, mecanismo que conlleva un proceso de repoblamiento protagonizado por habitantes de origen y actividades urbanas.

El universo de análisis donde se procura corroborar dicha problemática, está comprendido por el Partido de General Pueyrredon, en particular dos casos testigo que corresponden a localidades menores: El Boquerón y Sierra de los Padres.

Se analiza información censal para los periodos 1980-1991 / 1991-2001, y con la finalidad de profundizar la exploración, se realizaron entrevistas semiestructuradas a jefes de hogar de las localidades testigo, seleccionadas aleatoriamente, arrojando un total de 55 entrevistas efectivas.

1- Introducción.

La movilidad territorial de la población genera una redistribución que determina fuertes desigualdades tanto en las áreas receptoras como emisoras, en las primeras provocando dificultades en la localización de la población o en la obtención de empleo, y en las segundas perdiendo un importante potencial de población económicamente activa, entre otros efectos.

Por otro lado, el flujo de población que mayoritariamente reciben las ciudades determina una modificación de la trama urbana y se da lugar a la formación de áreas periféricas generalmente sin planificación.

Esta creciente urbanización no solo ha dado origen a áreas marginales, sino que en el entorno rural cercano (espacio rururbano) se hacen presentes nuevas formas de localización vinculadas con segundas residencias y búsqueda de mejoras en la calidad de vida.

En este contexto, es que se debe considerar a los fenómenos de despoblamiento y repoblamiento de las áreas rurales. Localidades menores tradicionalmente dedicadas a la provisión de servicios en función de la actividad agropecuaria que no logran adaptarse a los cambios ocurridos en el contexto global, entran en crisis, cuestión que se manifiesta por ejemplo a partir de la pérdida de población. No obstante, ante esta realidad es posible observar nuevas formas de asentamiento en el espacio rural, mecanismo que conlleva un proceso de repoblamiento protagonizado por habitantes de origen y actividades urbanas en áreas caracterizadas por un fuerte proceso de poblamiento rural.

En el caso de este trabajo el universo de análisis está comprendido por el Partido de General Pueyrredon, en particular dos casos testigo que corresponden a localidades menores, estas son El Boquerón y Sierra de los Padres, ambas consideradas menores ya que no concentran más de 2000 habitantes.

En lo temporal, se analiza información censal para los periodos 1980-1991 / 1991-2001. Con la finalidad de profundizar el análisis de la información censal se realizaron entrevistas semiestructuradas a jefes de hogar de las localidades testigo, seleccionadas aleatoriamente, arrojando un total de 55 entrevistas efectivas.

El objetivo del estudio es conocer la dinámica espacial de la población residente en localidades menores procurando analizar la redistribución que los fenómenos de éxodo rural y repoblamiento han generado en el partido de General Pueyrredon a lo largo de los años 1980 – 2001.

En el caso de General Pueyrredon se debe considerar que nos encontramos frente a un partido que tiene como cabecera a una ciudad de tamaño intermedio (ATIs) (Vapñarsky, 1994), Mar del Plata, que cuenta con más de 500.000 habitantes. Existen suficientes evidencias sobre el fuerte poder de atracción que ejercen las aglomeraciones medianas, fenómeno que se vincula con la pérdida de mercados de trabajo ofrecidos por el Área Metropolitana, datos que se reflejan en los últimos periodos intercensales 1970-1980, 1980-1991 y 1991-2001.

En tal sentido, Mar del Plata se presenta como un área receptora de población con el consiguiente proceso de urbanización, pero con serias dificultades de ordenamiento territorial para albergar dicha población, cuestiones que actúan a su vez como expulsores de ciertos grupos sociales hacia el espacio rururbano¹ por un lado, determinando el repoblamiento y la refuncionalización del espacio rural, y por otro también fuera del partido en migraciones de tipo intercontinental, fenómeno que excede los objetivos del presente trabajo.

Las localidades testigo consideradas en este estudio responden a los fenómenos aquí citados: El Boquerón se caracteriza por ser una localidad menor que pierde población residente de mucha antigüedad, para ganar población de origen boliviano y paraguay, de residencia temporaria dedicados básicamente a la actividad

¹ Concepto francés adjudicado a Bauer y Roux (1976). Definido como un espacio de transición donde se dan tareas a tiempo parcial en la agricultura y las restantes en actividades urbanas, generando movimientos pendulares diarios entre el área de residencia (rural) y el espacio urbano.

hortícola; en cambio Sierra de los Padres se caracteriza por ser un espacio de relocalización de población, vinculado con el ocio, la recreación y la búsqueda de belleza paisajística.

Estos avances en la investigación nos permiten afirmar entonces que los cambios de residencia ocurridos en el interior del partido de General Pueyrredon corresponden a un hecho social que incide directamente en la redistribución, en la estructura y en la dinámica de la población y, por consiguiente, en la economía de los espacios en análisis.

2- Nociones Teóricas que apoyan la Discusión.

Los procesos de poblamiento y ocupación del espacio han incidido sobre la dinámica socio-territorial del espacio rural². Los cambios en el crecimiento demográfico, las distintas formas de asentamiento de la población, sus características y problemáticas, son la manifestación de estos procesos que se materializan en el territorio.

El sistema capitalista ha impuesto sus ideas y prácticas en todos los ámbitos, y es central considerar que los adelantos tecnológicos han contribuido a ello, así como a expandir esta supremacía por el territorio, de manera que el mundo rural, antes considerado un área de reserva, se ha visto afectado por los intereses capitalistas aunque con diferencias tanto en el tiempo como en el espacio. De esta manera fueron los procesos de industrialización y de urbanización los primeros que tuvieron incidencia en la estructura de los asentamientos rurales.

Los espacios urbano y rural han sido durante mucho tiempo analizados y estudiados como lugares diferenciales tanto sea por las prácticas sociales como por la imagen que respecto de ellos se ha instalado en la sociedad. “Como términos de una oposición conceptual, lo urbano y lo rural han resultado conceptos de difícil definición. Como temas de estudio de la geografía, reconocieron diferentes pesos relativos a lo largo de las últimas décadas: aproximadamente hasta la década de 1950, las temáticas rurales tenían un importante peso relativo en la investigación geográfica. Posteriormente, el auge de los estudios urbanos ensombreció el interés que suscitaban las cuestiones rurales, las cuales, además, no lograban desprenderse de formas de abordaje demasiado tradicionales. Más recientemente, se ha observado cierto renacimiento de lo que tiene que ver con problemáticas ligadas al campo, vinculado con un cada vez más visible pluralismo teórico y temático”. (Barros, C. 2005:1547)

Es este renacer de las cuestiones rurales lo que nos lleva a la elaboración de nuevos planteos y discusiones respecto de conceptos como agrícola-rural o rural-urbano, despoblamiento y repoblamiento.

“El espacio rural se está modificando, ya sea como soporte de las actividades y como construcción social, como lugar donde se vive, con un sentido de identidad y pertenencia, según lo expresan sus habitantes tradicionales. Pero también se agregan nuevas funciones, con una pérdida relativa de la significación económico-social de la actividad primaria, y se observa una tendencia a la terciarización”. (Tadeo, N. 2002:38)

En la actualidad, los espacios rurales no pueden ser considerados de manera independiente, sino que debe establecerse una relación de alta interdependencia con los espacios urbanos materializados a través de los movimientos migratorios periódicos y alternantes, desplazamientos de aprovisionamiento de servicios, alimentos, educación o de usos recreativos y residenciales.

Los cambios actuales a los que se hace referencia nos permiten inferir entonces que lo rural no es “solo” lo agrícola, ambos deben diferenciarse, en tal sentido es que la relación urbano / rural también se modifica, y ya no sería válido hacer uso del enfoque dicotómico tradicional que los opone. No obstante, “este concepto no debería incorporarse sin previa reflexión, porque esta “continuidad” no se observa en todo el país, por la existencia de diversas situaciones, del mismo modo que el proceso de globalización en el agro no es uniforme. En cambio es posible observar un proceso hacia la complementariedad e interdependencia entre lo rural y lo urbano”. (Tadeo, N. 2002:39)

² El ‘espacio rural’ es entendido, sobre la base del criterio censal, como el área geográfica de localización de la población agrupada en localidades de tamaño inferior a los 2.000 habitantes y la población dispersa. En el censo de 1991 aparece la categoría “población agrupada”, con valores de entre 500 y 2000 habitantes.

En una especie de contrasentido, nuevas formas de asentamiento y actividades económicas comienzan a desarrollarse en el área rural, mecanismos que conllevan un proceso de repoblamiento protagonizado por habitantes de origen y actividades urbanas en áreas de poblamiento rural.

Así, en los espacios rurales próximos a las áreas urbanas surgen formas de asentamiento de tipo urbano que tienden a desdibujar a los de tipo rural. Fenómeno reconocido en la literatura como neorrural, modo de resignificación de la vida rural muy extendido en el contexto europeo y que comienza a perfilarse, con algunas diferencias en Argentina. En las dos últimas décadas del siglo XX “han aparecido asentamientos poblacionales que si bien desde el criterio censal pueden ser calificados como ‘rurales’, funcionalmente se relacionan con el ocio de habitantes urbanos bajo la forma de segundas residencias o constituyen residencias permanentes de habitantes cuya cotidianidad se desarrolla en el medio metropolitano” (Barros, C. 2002:2).

En este contexto es que el espacio rural no puede sobrevivir sin el urbano y viceversa, donde el primero procura transformarse, manteniendo una suerte de equilibrio entre funciones que han sido tradicionalmente rurales y nuevas funciones, como resultado de los procesos rururbanizadores del territorio.

El espacio rural comienza a refuncionalizarse, ya no es concebido netamente como productor de materias primas, sino que en él es posible que se desarrollen múltiples actividades.

Por otro lado, la conflictividad y el deterioro del ambiente urbano ha aumentado. De esta manera, las formas de vida urbana demuestran insolidaridad, agresividad y marginación, con relaciones humanas que se debilitan y se deterioran.

Es por ello que se puede afirmar que “El espacio rural comienza a ser re-visitado conceptualmente, se le descubren nuevos valores, o en realidad se recuperan aquellos que habían sido neutralizados durante el modelo tecnológico industrial urbano que olvidó o destruyó lo natural, o más específicamente donde se concebía al espacio rural como sinónimo de atraso”. (Nogar, G; Annessi, G y Capristo, M. V. 2001:86)

Cada vez más el espacio rural se fundamenta como oferente de espacio para el desarrollo de actividades de compensación de las necesidades urbanas y por otro lado vive una especie de reconversión para procurar mantener a su población.

Las modificaciones comentadas tienen como efecto una mayor intensidad de la relación rural y urbana, dada por la dinámica de la población que los habita. En este sentido, la movilidad de la población rural ha dado origen a las “teorías de despoblamiento-rururbanización en un marco espacial dinámico”. (García Ramón, M. D. (1995:48) según Lewis, 1979).

Dentro de este proceso rururbanizador, nuevos actores sociales se vinculan con la dinámica del espacio, estos van a ser los neorrurales.

El concepto neorruralidad se encuentra en construcción y según la disciplina que lo considere las denominaciones tendrán variaciones. Como distingue Claudia Barros “desde la sociología rural se lo analiza en función de las posibilidades de surgimiento de un conjunto social con características complejas y diferentes a las de las sociedades habitantes del medio rural básicamente agropecuario” (Barros, C. 2005:1549). Las vertientes económicas más vinculadas con lo social afirman que la neorruralidad se vincula con “la búsqueda de soluciones globales -no sectoriales- para el desarrollo rural y para lo que desde ese campo académico se denomina “desarrollo territorial”.

Desde la disciplina geográfica este fenómeno se ha estudiado relativamente poco y va a estar vinculado con la instalación en las áreas rurales de pobladores de origen y actividad urbana.

Haciendo un sintético racconto histórico, se debe señalar que el debate referente a la Neorruralidad o Nueva Ruralidad se inicia en los años ochenta en el marco de las políticas de la Unión Europea que tenían por objeto poner en funcionamiento un conjunto de medidas que permitiesen el desarrollo de áreas rurales. De este modo el concepto lentamente se fue incorporando a los ámbitos académicos “para identificar diferentes tipos de actividades a las que se buscaba promover vinculando el desarrollo socioeconómico con la sustentabilidad ambiental”. (Barros, C. 2005:154)

La neorruralidad es un fenómeno que se inicia en Europa Occidental y Norteamérica en los años sesenta y se caracteriza por “una emigración desde las grandes áreas urbanizadas a zonas rurales con disponibilidad de casas y tierras, así como una cierta atracción paisajística. Este flujo migratorio no es por causa de necesidades

económicas sino por la búsqueda de un entorno más libre y menos contaminado.” (García Ramón, M. D.1995:83) Muchos de estos neorrurales en los siguientes diez o veinte años regresaron a la ciudad, pero en la década de los ochenta se verifica una nueva forma de retorno al campo, con una postura menos idealista, convencidos de que la vida en el campo sería mejor que en la ciudad.

Dicho movimiento esta relacionado con la residencia, con el desarrollo de actividades económicas que se pueden realizar en el espacio rural, haciendo referencia a la pluriactividad (sector primario + sector terciario).

Haciendo ahora referencia al proceso de despoblamiento, según Marcelo Sili, las transformaciones territoriales acaecidas solo pueden ser comprendidas en el marco de la modernización como paradigma y modelo de sociedad y en la instauración del proceso de globalización. (Sili, M. 2000)

Para el caso de Argentina es posible reconocer diversas situaciones en cuanto a la movilidad de la población del campo a las ciudades. En el área pampeana la tecnificación de las labores rurales expulsó población durante la segunda mitad del siglo XX. La mejora en los medios de comunicación y transporte facilitó el intercambio entre el campo y la ciudad, determinando que los productores se mudaran hacia pueblos cercanos, desde donde pueden movilizarse cotidianamente hacia sus unidades de producción.

En tal sentido, la modernización, con la consecuente incorporación a los procesos productivos de innovaciones tecnológicas, ha determinado sustanciales modificaciones en el territorio pampeano argentino. Cambios territoriales que se evidencian en los procesos de despoblamiento del campo y de los pueblos y por otro lado, como ya se detallara, el repoblamiento de ciertos fragmentos del espacio rural.

Los cambios sociales, culturales y políticos que vienen operándose a partir de la mundialización impactan en la dinámica territorial de los espacios rurales. Dinámica que se vincula directamente con el proceso de urbanización, a partir del cual, el habitante rural y los asentamientos rurales tienden a desaparecer por diversos motivos, entre ellos falta de empleo, reemplazo de la mano de obra por innovaciones tecnológicas, búsqueda de mejores condiciones socio-sanitarias, satisfacción de perspectivas educativas, que no pueden ser cubiertas en el espacio rural, entre otras.

Dificultades que se han mostrado especialmente graves en los establecimientos pequeños y medianos, así tal como manifiesta Miguel Murmis, M. “en algún momento el pequeño productor y el familiar capitalizado imposibilitados de insertarse en el proceso de capitalización, fueron vistos como la versión rural del nuevo pobre. Para caracterizar su desplazamiento se ha hablado también de éxodo rural”. (Murmis, M. 1998:221).

Analizados entonces desde ciertos autores los procesos de repoblamiento y despoblamiento debemos hacer mención por ultimo al concepto que nos permite vincular la dinámica de la población rural sea en el sentido de despoblamiento o de repoblamiento, esto es la residencia.

Tal como afirma Milton Santos “Hoy la movilidad se ha convertido prácticamente en una regla. El movimiento se superpone al reposo... Los hombres cambian de lugar, como turistas o como emigrantes. Pero también los productos, las mercancías, las imágenes, las ideas. Todo vuela.” (Santos, M. 2000: 279). Más adelante continua explicando... “Sin embargo, en un mundo en movimiento, la realidad y la noción de residencia del hombre no se disipan. El hombre habita tal vez menos o mucho menos tiempo, pero habita: aunque sea desocupado o inmigrante. La “residencia”³, el lugar de trabajo, por mas breves que sean, son marcos de vida que tienen peso en la producción del hombre”. Guardan una historia pasada representada por otro lugar, pero que en realidad no les sirve en el entorno cotidiano actual. “Sus experiencias vividas quedaron atrás y la nueva residencia obliga a nuevas experiencias” (Santos, M. 2000: 280)

Completando lo señalado y siguiendo las definiciones recomendadas por Naciones Unidas “La migración se entiende como el traslado de una zona definitiva de origen a otra de destino que se ha hecho durante un intervalo de migración determinado y que ha implicado un cambio de residencia. Su carácter esencial es que constituye un cambio de lugar de domicilio o cambio de residencia usual o habitual, la reanudación de la vida en un lugar nuevo o distinto. Así se diferencia de otras formas de movilidad territorial de las personas que no implican un cambio de medio además de un cambio de residencia”. (Naciones Unidas 1979)

Es preciso distinguir los cambios de residencia que se dan dentro de los límites de la división civil, en este caso el Partido de General Pueyrredon, que corresponden a cambios de residencia locales, de aquellos que se dan

³ Entrecorrido del autor.

entre diferentes divisiones civiles, donde hablamos específicamente de migraciones; en el presente trabajo se analizan ambas escalas del cambio de residencia.

En el próximo apartado conoceremos el área de estudio considerada en el presente trabajo, cuestiones que nos permitirán luego comprender los fenómenos antes explicitados en espacios geográficos concretos.

3- Conociendo el Área de Estudio.

El partido de General Pueyrredon se encuentra ubicado hacia el sudeste de la provincia de Buenos Aires y tiene como ciudad cabecera a Mar del Plata.

Desde sus orígenes se ha caracterizado por una rápida concentración de población, hecho que la identifica por ser una especie de amalgama de ciudadanos que representan distintos lugares de nuestro país, de países limítrofes y no limítrofes.

La evolución del proceso de poblamiento dentro del partido de General Pueyrredon (en adelante PGP), se sostiene en el análisis de la dinámica de la población, que justamente se caracteriza por ser así a través del estudio de la natalidad, la mortalidad y la migración, las dos primeras dando como resultante el crecimiento natural o vegetativo y la última señalando “el flujo de personas entre los distintos territorios” (Lucero, 2004:38). El siguiente cuadro deja entrever el crecimiento positivo respecto a la cantidad de población del partido en los diferentes períodos intercensales.

Cuadro 1. PGP. Indicadores del Cambio Demográfico entre 1869 y 2001.

Año Censal	Población Total	Cambio Absoluto	Cambio Relativo	Tasa de Crecimiento Anual (a)
1869 (b)	1.193			
1895	8.175		302,9 %	7,3 %
1914	32.940	24.765	275,9 %	4,0 %
1947	123.811	90.871	81,6 %	4,5 %
1960	224.824	101.013	41,2 %	3,5 %
1970	317.444	92.620	36,8 %	3,1 %
1980	434.160	116.716	22,7 %	1,9 %
1991	532.845	98.685	5,9 %	0,5 %
2001 (c)	564.056	31.211		

(a) $TCA = \{[\ln N(f) / N(o)] / t\} \times 100$

(b) Corresponde al Partido de Balcarce, integrado por los partidos de Balcarce, General Alvarado y General Pueyrredon. En 1879 se creó el PGP como un desprendimiento del más amplio de Balcarce, y abarcando también el territorio del actual Partido de General Alvarado, cuya separación se produjo en 1891.

(c) Argentina, INDEC, Datos definitivos. www.indec.mecon.gov.ar

Fuente: Lucero P. 2004:41.

Analizando estos datos de manera general, la atracción de población hacia este lugar de la provincia de Buenos Aires se vincula con el desarrollo de una serie de actividades económicas centrales tales como: el turismo, la pesca, la industria textil y el sector primario (actividad agrícola-ganadera, hortícola, canteril, entre otras).

“Por otra parte, los valores estimados en el cambio porcentual marcan una continua disminución entre los períodos sucesivos. En este sentido, se registra una desaceleración en el ritmo de incremento que puede ser visualizada con mayor claridad a través de la tasa de crecimiento medio anual intercensal...La tendencia descendente en el proceso general de cambio demográfico se interrumpe en el periodo 1947 – 1960, lo que estaría indicando una fase diferencial en el poblamiento del partido, con una primera y segunda etapa. Un tercer momento de grandes modificaciones se va a dar entre 1980 y 2001 donde los cambios demográficos se reducen fuertemente”. (Lucero, P.2004: 40)

No es intención en el presente trabajo desarrollar una periodización histórica con los procesos centrales ocurridos en el universo de análisis vinculados fuertemente con el contexto nacional y global, sino detenernos o comenzar la exploración a partir de 1980 y hasta nuestros días respecto de la movilidad de la población en el partido, básicamente en lo extraejidal para poder comprender la dinámica específica de nuestras dos áreas testigo, procurando así responder al objetivo ya planteado.

De este modo como afirma Néstor García Canclini (1997:11)... “Mar del Plata aparece como síntesis de tendencias vertebrales de la Argentina moderna: crecimiento económico basado en el trabajo agropecuario y autocelebración de las elites en el ocio, tensiones entre el turismo aristocrático y el turismo masivo, entre lo local y lo internacional”.

Tal como es descripto por Patricia Lucero (2004: 41-42); tres escenarios enmarcaron el devenir histórico del poblamiento local.

En el primer escenario, Mar del Plata nace y crece en cantidad de población, ocupando el territorio de la costa y el espacio rural original, poblamiento favorecido por las actividades económicas dominantes en función de la villa balnearia y sus externalidades urbanas. Corresponde al período que abarca las últimas décadas del siglo XIX hasta la década de los años treinta del siglo XX.

“La primera etapa de la historia de la ciudad como centro balneario se inicia a fines del siglo XIX. Años antes, a mediados de siglo, la zona fue objeto de una actividad económica común a la época con la instalación de un saladero por un consorcio portugués en 1857 (cuyo representante local fue Coelho de Meireyilles), con el propósito de abastecer con carne salada a la mano de obra de plantaciones brasileñas. A pesar del fracaso del proyecto, su consecuencia fue un importante incremento numérico de los habitantes de la región.” (Cacopardo, F. 1997:26).

Hacia comienzos de 1880 se va a producir un cambio en el uso del territorio, proyectándose como nueva actividad la instalación en el área de “una estación de baños” (Cacopardo, F. 1997:26). “Así, con la emergencia de las nuevas prácticas sociales del ocio en relación al mar, imbricada con el carácter rural del primitivo pueblo, se desarrolla la villa balnearia y Mar del Plata se convierte en una de las ciudades de desarrollo más dinámico del panorama bonaerense, en el plano demográfico”... (Cacopardo, F. 1997:26)

En el segundo escenario, Mar del Plata continúa ampliando su base poblacional, y se expande en superficie y en altura a partir de la construcción de propiedades horizontales. Transformaciones socio-territoriales que acompañan el fenómeno reconocido como turismo de masas y el desarrollo de la actividad industrial. Período comprendido entre los años cuarenta y setenta del siglo XX.

“La importancia de las actividades económicas emergentes provocó el establecimiento permanente de gran cantidad de población. Así el ritmo de cambio poblacional se reaviva, sumando residentes procedentes de otros países y del interior de las fronteras nacionales”. (Lucero, P. 2004:43)

En el tercer escenario, el ejido urbano de Mar del Plata se encuentra ocupado casi totalmente y bien consolidado, el fenómeno de suburbanización prolonga el poblamiento más allá de los límites de la ciudad principal, y nacen y crecen los pequeños asentamientos urbanos extraejidales que invaden el espacio rural y se conectan a través de las rutas de acceso a Mar del Plata. Procesos que van de la mano de serias dificultades para las actividades económicas dominantes en los escenarios anteriores. Período que se extiende a lo largo de las dos últimas décadas del siglo XX.

Será claro en este tercer momento lo ocurrido con la movilidad de la población ya que; “En el orden nacional, los estudios evidenciaron los cambios ocurridos en las migraciones internas e internacionales. Entre las conclusiones más significativas, los análisis destacaron un proceso de desconcentración relativa del área metropolitana del país en beneficio de la retención y movilidad en el resto del territorio nacional, fenómeno denominado “la vuelta al pago”; una disminución paulatina de las corrientes interprovinciales; y el aumento de los movimientos dentro de las provincias, particularmente hacia las ciudades de rango intermedio”. (Lucero, P. 2004:44)

En Argentina, el aumento absoluto y relativo de la población residente en Aglomeraciones de Tamaño Intermedio, es un fenómeno que se da acompañado por un incremento y dispersión espacial de este tipo de ciudades, a lo largo de toda la historia censal. En las últimas décadas del siglo XX ejercen mayor influencia el efecto del transporte automotor y la telefonía celular, que permiten diferenciar el lugar de trabajo del de residencia, por lo que el término más correcto sería “mudanza”, más que migración. (Velázquez, 2004).

Mar del Plata es ejemplo de ciudad intermedia junto con otras ciudades de la República Argentina, con características específicas que las diferencian de las metrópolis o grandes ciudades.

“El proceso de urbanización⁴ del Partido de General Pueyrredon ha sido tan importante que en la actualidad alcanza al 97 % de la población total. En forma paralela, la población urbana⁵ se ha incrementado sin interrupciones en su principal aglomeración desde sus orígenes a mediados del siglo XIX.” (Riviere, I y otros. 2005:3-4), el resto de la población se distribuye entre áreas de interfase urbano-rural o periurbana (que cuenta con pequeñas localidades), y en menor medida en áreas rurales.

El partido de General Pueyrredon ha sufrido un proceso de urbanización mucho más acelerado que el país en general. Sin embargo, el ritmo mostrado por las tasas de crecimiento de la población total del partido como de la población urbana es descendente, también observable a nivel del país, excepto entre 1947 y 1960 en donde el salto positivo de la población urbana local responde a la llegada de inmigrantes internos, limítrofes y de origen europeo (Lucero, 2004).

Este fenómeno tendría incidencia en la reclasificación de ciertas localizaciones del partido, que ya no son consideradas como población rural dispersa, sino como localidades menores. Espacios con manifiestos rasgos de urbanización, favorecidos por los bajos costos en el acceso a la tierra, tal es el caso de localidades como Estación Camet, Batán, Chapadmalal, etc.

Ante dicho contexto, es posible ir adentrando nuestro estudio en las cuestiones sustanciales del presente trabajo, es decir cual a sido la dinámica de la población respecto a sus lugares de residencia.

Los datos relevados y aportados por el Censo 2001 recrean claramente dicha situación, demostrándonos si el residente encuestado habitaba en esa localidad hace cinco años, si lo hacía en otra localidad pero de la misma provincia, si en realidad residía en otra provincia o en otro país.

Los mapas elaborados a partir de esta información para los radios y fracciones censales extraejidales nos permiten hacer una serie de indicaciones.

En principio en el mapa N° 2 “Residentes hace cinco años en la localidad” se observa con porcentajes más altos cuales son los radios censales que tienen población que ya residía allí cinco años antes del relevamiento de la información, siendo estos los que se encuentran más cercanos a la ciudad de Mar del Plata o próximos a importantes ejes de expansión, en este caso la ruta N° 2 que contacta la ciudad con Capital Federal. Nos detenemos en dos lugares en especial correspondientes a nuestras áreas testigo, Sierra de los Padres y El Boquerón, la primera de ellas muestra el porcentaje más bajo para esta variable, en cambio la segunda muestra valores intermedios altos. Esta información es importante porque nos está dando ciertas pistas de lo que luego es reforzado o corroborado con las entrevistas realizadas en el lugar a los pobladores.

En cuanto a los residentes arribados desde otra localidad de la provincia de Buenos Aires, mapa N° 3, la dinámica anterior se modifica, ya que los nuevos residentes llegan al PGP en los últimos cinco años básicamente por dos cuestiones; con porcentajes que rondan entre el 39 y el 70% de los casos, ubicados cercanos a las zonas

⁴La urbanización se refiere a los cambios en la proporción de residentes urbanos con respecto a los residentes rurales. En la República Argentina existe la convención de considerar que una localidad es urbana cuando supera los 2.000 habitantes.

⁵ El crecimiento urbano es el incremento en el número de residentes en localidades clasificadas como urbanas.

costeras o de sierras para el desarrollo en estos lugares de actividades vinculadas con el ocio o la prestación de servicios a las personas que se encuentran descansando y también para este valor y el siguiente (22 y 38%) vinculado con la actividad hortícola que fuertemente desde la década de los setenta se viene desarrollando en el partido⁶. Sierra de los Padres sería ejemplo de la primera situación en cambio El Boquerón de la segunda.

El cuarto mapa hace referencia a los residentes que hace cinco años vivían en otra provincia. La primera observación que debemos hacer es que los porcentajes máximos presentan valores bajos (18%), no obstante las configuraciones espaciales que se hacen manifiestas nos muestran dos situaciones a analizar, por un lado una mayor concentración de población que hace cinco años residían en otra provincia en el barrio Alto Camet, reconocido como un sector de alta criticidad económico-social; por otro, presencia de residentes con esta condición en los radios censales dedicados a la actividad hortícola y un caso aislado cercano a la zona costera sur, seguramente asociado a la presencia en el área de servicios turístico-recreativos.

Finalmente en el quinto mapa podemos analizar la información referente a los residentes hace cinco años en otro país, los porcentajes más altos muestran valores del 7% de la población total del radio y básicamente representan la mano de obra procedente de países limítrofes y no limítrofes que llega a desarrollar actividades de tipo extractivas en las áreas rurales del partido (horticultura, canteras entre otras).

4- Caracterizando las áreas testigo: Sierra de los Padres y El Boquerón.

Descendiendo nuestra escala de análisis hacia áreas específicas del PGP, a continuación consideraremos los casos de dos localidades menores (mapa N° 1), así definidas por concentrar menos de dos mil habitantes; Sierra de los Padres y El Boquerón, dos lugares que de ninguna manera pueden actuar aisladamente. Los lugares nos permitirían comprender escalas mayores como es el país y el mundo, porque según indica Milton Santos citando a Maria Laura Silveira, “el lugar no es un fragmento, es la propia totalidad en movimiento, que a través del acontecimiento, se afirma y se niega, modelando un subespacio del espacio global” (Santos, 2000:105). De allí que nuestros dos lugares no son una isla, sino que los acontecimientos allí ocurridos responden y son respondidos en otras escalas. Esto nos acerca a las nociones de horizontalidades y verticalidades. La primera hace referencia a “los dominios de la contigüidad, de aquellos lugares vecinos agrupados en una continuidad territorial, mientras las verticalidades estarían formadas por puntos distantes unos de los otros, unidos por todas las formas y procesos sociales”. (Santos M. 1991:124-125)

Algunos datos referentes a los orígenes de las dos localidades permitirán comprender su dinámica.

Sierra de los Padres se ubica sobre el eje de la ruta N° 226, dista unos 20 kilómetros de la ciudad de Mar del Plata. En este caso en particular se debe señalar un conjunto de acontecimientos que marcan el origen de esta localidad menor.

Siglos después de que llegaran los conquistadores se instalaron en el lugar padres jesuitas con misión evangelizadora, quienes intentaron levantar un pueblo designando autoridades representadas por caciques indígenas. Más tarde el caserío quedó destruido y los misioneros abandonaron el lugar.

Dos siglos después, Roberto Bonzo adquiere a la familia Bordeu las mismas tierras donde los jesuitas habían proyectado erigir una comunidad, con el proyecto de hacer allí una ciudad jardín, para esto se crea la compañía Alfranco, de inmediato se realiza el loteo y la posterior urbanización. Como recuerdo de la presencia de los jesuitas en el lugar se mantienen los nombres Sierra y Laguna de los Padres.

⁶ El sector hortícola conoce su periodo de auge hacia la década de los setenta cuando se introducen una serie de innovaciones tecnológicas tales como el riego por aspersión, el uso de herbicidas, la siembra en hileras, abonos químicos. Para lograr mayor capitalización y mayor productividad, se diversificó la producción, con orientación hacia el monocultivo (pimiento, tomate, berenjenas). Estas nuevas estrategias requirieron mayor cantidad de mano de obra que la presente en la unidad familiar, dando lugar a la incorporación de los peones en las quintas. Se inicia de este modo el arribo de migrantes de origen andino, básicamente bolivianos y del Noroeste argentino.

Dicha localidad presentaba en el año 1980 un total de 153 habitantes, número que en 1991 ascendía a 362 habitantes y en el 2001 presentaba 803 habitantes, datos que nos señalan un aumento en la concentración de población.

El Boquerón en cambio se ubica a la vera de la ruta N° 88 y dista 23 kilómetros de la ciudad de Mar del Plata.

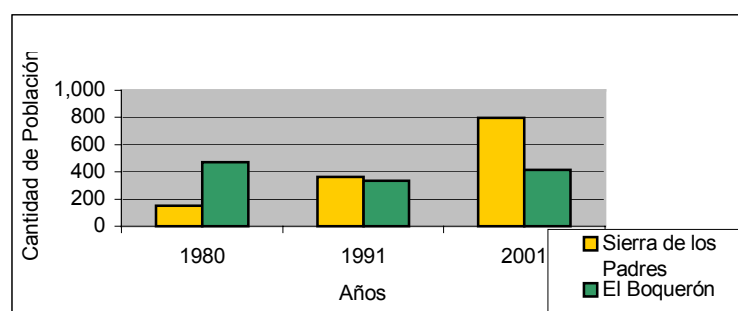
Tal como nos explicara el vicepresidente de la Sociedad de Fomento el nombre del barrio se vincula con la guerra que Argentina tuvo con el Paraguay (1867-1870) en el Boquerón, conflicto en el que participo el General Isubarreta a quien por su labor le entregaron 5000 hectáreas en premio. Este luego vende la propiedad a la familia Anchorena. En la década del '50 se lotea parte de la estancia "El Boquerón" y las quintas rematadas, con base de cincuenta centavos, fueron convirtiéndose con el tiempo en una pequeña urbanización que se extiende desde el kilómetro 19 hasta el 25 de la ruta 88, sobre su margen derecha.

Respecto de sus orígenes como centro poblado es necesario indicar que, la tentación de vivir cerca de la ciudad, pero gozando de la naturaleza y la promesa de progreso, fueron los motivos iniciales que atrajeron a muchas familias a vivir en el lugar.

Considerando datos estadísticos respecto de esta área se puede indicar que la cantidad de población para el censo de 1980 era de 473 habitantes, en 1991 era de 333 habitantes y en el 2001 presentaba 416 habitantes, valor este último que nos indicaría un leve aumento en el arribo de población fácilmente identificable con contingentes de migrantes bolivianos que se asientan para desarrollar labores rurales en el cinturón fruti hortícola a lo largo de la década de los '90.

En tal sentido el gráfico N° 1: "Evolución de la población 1980-2001. Sierra de los Padres y El Boquerón" aporta claridad respecto de la evolución y variación en la cantidad de población concentrada en las localidades de Sierra de los Padres y El Boquerón.

Gráfico 1: Evolución de la población 1980 – 2001. Sierra de los Padres y El Boquerón.



Fuente: elaboración personal sobre la base CNPyV 1980, 1991 y 2001.

5- Los cambios de residencia y su impronta Territorial.

Como evidencia de lo indicado respecto a los cambios de residencia a nivel del partido es preciso indicar que Sierra de los Padres como localidad menor del partido de General Pueyrredon, en base tanto a los datos secundarios aportados por las bases censales mencionadas como por los datos primarios relevados mediante entrevistas a los pobladores del lugar manifiesta ser ejemplo de un espacio revisitado, que alberga a los neorrurales, en cambio El Boquerón, nos demuestra ser el caso de una localidad que pierde población.

Sierra de los Padres, respecto al uso que los pobladores hacen de sus viviendas, muestra un predominio de ocupación permanente y en segundo lugar como segundas residencias, sea tanto para el fin de semana como para vacaciones.

Los entrevistados manifestaban que la elección de este lugar para residir o pasar el tiempo libre está vinculada con la tranquilidad, la belleza paisajística, el silencio, la seguridad y los vínculos cercanos que entre los pobladores se pueden establecer, cuestiones que consideran centrales para contar con una buena calidad de

vida. Así uno de los entrevistados comentaba “somos jubilados, venimos de Mar del Plata los fines de semana en búsqueda de tranquilidad, nos dedicamos a caminar y cortar el pasto.”⁷

Mención aparte merece la cuestión del empleo ya que los casos son diversos, aparecen en escena jubilados, comerciantes de la ciudad de Mar del Plata pero que residen en Sierra de los Padres, cuentapropistas que se dedican a la jardinería, pintura, mantenimiento de casas y tareas domésticas, profesionales, etc. Individuos que en función de las labores que realizan, la edad y el ciclo de vida tienen una movilidad diferencial y un medio de desplazamiento distinto, por consiguiente realizan un uso diferencial del territorio.

De este modo encontramos en el lugar habitantes que modifican su lugar de residencia, mudándose desde Mar del Plata hacia Sierra de los Padres y se desplazan a diario hacia la ciudad y otro grupo que cambia de residencia para ofrecerle servicio al primer grupo, tales como limpieza de parques y jardines, albañilería, trabajos domésticos.

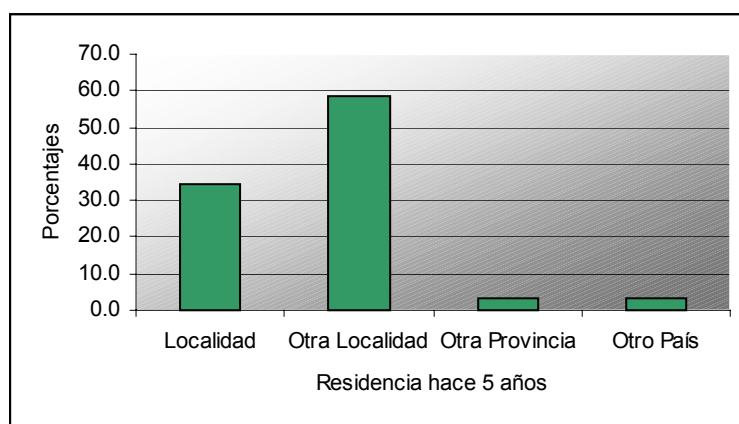
Respecto del proceso de repoblamiento es a partir no solo de los datos estadísticos mencionados que esto se corrobora, sino también a partir de los comentarios de los entrevistados quienes manifestaban que a lo largo de los últimos años ha sido muy importante la llegada de nuevos residentes. Uno de los entrevistados⁸ indicaba que, a grosso modo, se habría pasado de unas trescientas viviendas a setecientas y los motivos tienen que ver con el caos de la ciudad, el ruido, el tránsito, la inseguridad, la contaminación, entre otros.

Respecto al lugar de residencia actual (ver gráfico 2), sería importante prestar atención a lo siguiente: en el caso de Sierra de los Padres es interesante apreciar que si bien es importante la cantidad de pobladores que residen de manera permanente y que se desplazan diariamente hacia la ciudad de Mar del Plata a desarrollar sus labores, también tenemos ejemplos de familias que tienen aquí sus viviendas de fin de semana o para vacacionar, entonces entrarían en el grupo de residentes esporádicos. Para ejemplificar estos casos, una entrevistada afirmaba “vivimos en Mar del Plata de lunes a jueves, hace cinco años que el jueves a la tarde ya nos instalamos acá en Sierra buscando una vida más tranquila, sin consumismo”.⁹

En cuanto al lugar de residencia anterior tenemos orígenes variados, la mayoría procedentes de Mar del Plata y Gran Buenos Aires, Capital Federal, Suiza, etc.

¿Por qué motivos dejan sus lugares de residencia anterior?, ante esta consulta una serie de respuestas se ponen de manifiesto, a continuación las más reiteradas: “llegamos a Sierra buscando tranquilidad, por cuestiones laborales”, “porque Mar del Plata ya es una locura”, “necesitábamos una forma de vida más relacionada con el aire libre”¹⁰, por gusto, por los robos, la inseguridad y los secuestros en Buenos Aires.

Gráfico 2 : Lugar de residencia hace cinco años. Sierra de los Padres. 2004



Fuente: elaboración personal en base a entrevistas realizadas en el área.

⁷ Ángel, Jubilado.

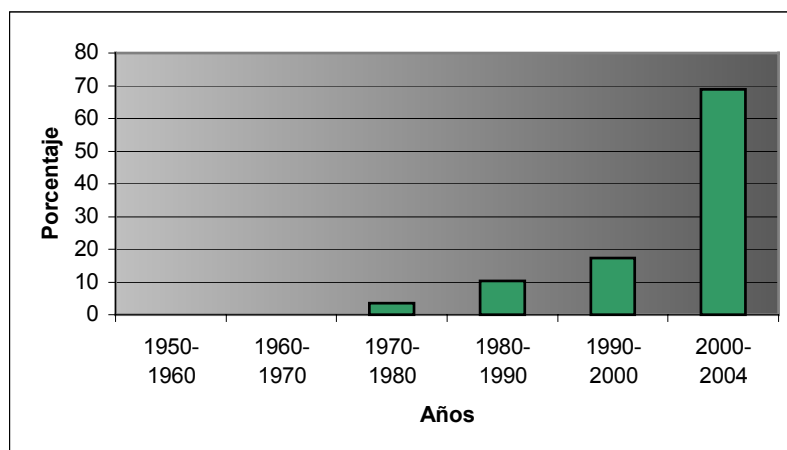
⁸ Ángel, comerciante.

⁹ María, 45 años.

¹⁰ Frida 43 años

Por último si hacemos referencia al tiempo de residencia en el lugar (ver gráfico 3), nuevamente es preciso dar algunos datos sobre los inicios de la localidad, el agrupamiento comienza en el año 1950, pero la realidad es que a partir del año 1998¹¹ la localidad inicia un fuerte crecimiento en cuanto a la concentración de población. De esta manera el gráfico siguiente arroja claridad a esta afirmación ya que es notable, sobre la base de los casos relevados mediante las entrevistas realizadas, de qué manera es a partir de los años setenta que comienza a aumentar la recepción de nuevos pobladores, fenómeno que no se ha detenido hasta la actualidad, siendo justamente las décadas de los noventa y dos mil, las de mayor crecimiento.

Gráfico 3: Tiempo de residencia. Sierra de los Padres. 2004.



Fuente: elaboración personal en base a entrevistas realizadas en el área.

Continuando con el análisis para el caso de la localidad El Boquerón es posible afirmar que respecto al uso de las viviendas las mismas son ocupadas de manera permanente, aunque es notable destacar la presencia de algunas viviendas utilizadas como segunda residencia.

Los motivos de residencia en el lugar se vinculan con la tranquilidad en primer lugar y con la posibilidad de trabajo que brindaba la zona de El Boquerón para el desarrollo de actividades rurales como mano de obra asalariada, cuestión que en la actualidad se ha visto desdibujada debido a la compra de tierras por parte de inmigrantes bolivianos que sólo emplean mano de obra de este origen, con el consiguiente retroceso de fuentes de trabajo para los que se consideran “pobladores locales, de toda la vida”¹².

Esta causa ha determinado la movilización de muchos pobladores hacia otros centros urbanos de mayor tamaño tales como Otamendi, Miramar o Mar del Plata. Esto da cuenta que el área de estudio ha perdido población nativa y ha ganado en menor proporción población migrante. Por otro lado se deben agregar a esta causa otras vinculadas con la instalación de cultivos bajo cubierta y la mecanización de las labores rurales.

Si hacemos referencia al año de arribo de los pobladores a la localidad estamos en condiciones de afirmar que muchos son pobladores desde los orígenes del emplazamiento, esto vinculado con la posibilidad de desarrollar actividades rurales en el área circundante ya que al indagarlos respecto de los motivos de elección siempre se indica en primer lugar el trabajo, y luego la tranquilidad, la seguridad y la costumbre. En tal sentido la posibilidad de obtener un empleo en el sector primario se ha visto coartada por la crisis del mercado laboral, el aumento del desempleo, la incorporación de innovaciones tecnológicas y la necesidad de mano de obra cada vez más calificada. En este sentido, tal como afirma Marcelo Sili “Después de un amplio proceso de conquista, colonización y poblamiento del espacio pampeano, se sucede un proceso de migración del campo a la ciudad

¹¹ Dato aportado por la secretaria de la Sociedad de Vecinos.

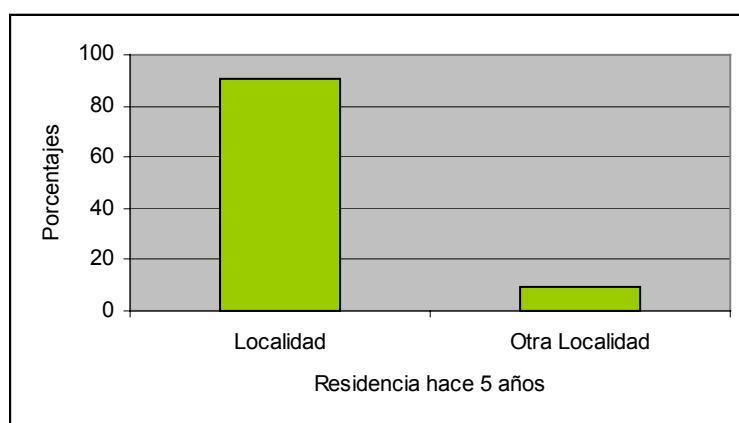
¹² Susana, pobladora desde hace 24 años de El Boquerón.

(décadas del '40 y '50) que se fue reduciendo paulatinamente hasta ser muy leve en los centros poblados pero continuo en el espacio agrario, generando un cambio sumamente importante en las jerarquías territoriales". En este sentido "el despoblamiento rural no actúa solo como causa de transformaciones de jerarquía y la organización del espacio rural, la consecuencia más importante del despoblamiento se evidencia en términos sociales a través de las vivencias de la misma gente que habita el espacio rural". (Sili, M.1995:110-111)

Al tener que informarnos respecto al lugar de residencia anterior (ver gráfico 4) , es claro que vinculado con lo anteriormente explicitado, la mayoría de los pobladores habitan allí desde el inicio del loteo del paraje el cual se realiza en el año 1947 y algunos antes de que fuera determinado como una localidad perteneciente al PGP. Muchos de ellos llegaron de niños o eran habitantes de los campos cercanos al área "yo he visto nacer este lugar, todavía me acuerdo cuando esto era solo trigo".¹³

Por estos motivos es que es alto el porcentaje de pobladores que mencionan a El Boquerón como su único lugar de residencia, ya que siempre han vivido allí. Sus padres llegaron desde diferentes provincias del país Corrientes, Córdoba, Entre Ríos, Santiago del Estero, países limítrofes como Paraguay, para desarrollar actividades rurales, muchos mencionan el auge de la papa y de sus cultivares como la causa fundamental para el cambio de residencia: "mi padre era santiagueño y trabajaba en la papa, llegamos en el año 1960 y en aquella época te pagaban muy bien, más o menos 60 pesos de los de ahora, comparando hoy en las quintas te pagan con suerte 10 o 15 pesos, por eso mucha gente se va".¹⁴

Cuadro 4: Lugar de residencia hace cinco años. El Boquerón. 2004



Fuente: elaboración personal en base a entrevistas realizadas en el área.

Queda así manifiesto que Sierra de los Padres es un ejemplo claro de repoblamiento y de nueva población, debido a que tienen pobladores esporádicos que residen en el lugar en fines de semana o vacaciones, considerando las viviendas como segundas residencias, o habitantes que en búsqueda no solo de mejores condiciones de vida, sino también laborales se trasladan hacia allí definitivamente.

Por su parte, El Boquerón se podría considerar como un área mixta, donde se ve un fuerte predominio de la categoría despoblamiento rural, aunque se deben mencionar casos aislados de segundas residencias. El despoblamiento, genera la movilidad de la población joven correspondiente a la población económicamente activa (PEA) y la permanencia en las áreas rurales de los jubilados y trabajadores tradicionales, dedicados desde siempre a las labores rurales y que se sienten incapacitados de poder desarrollar otro tipo de actividad, hechos que se demuestran con el análisis de los datos correspondientes a las edades y ocupaciones de los pobladores, en tal sentido hay un alto predominio de adultos mayores correspondientes al grupo de pasivos definitivos.

¹³ Esposa de Dionisio, 71 años.

¹⁴ Benito, 45 años.

6- Acercándonos a la Reflexión Final.

Acercándonos al final de este trabajo una serie de cuestiones nos permiten comprender la dinámica de los espacios rurales en un área específica de la región pampeana argentina.

El mundo rural está vivenciando un momento de rupturas y de cambio en su forma de organización, como aquí queda indicado, esto no se da solamente en la agricultura, sino también en la “vida” de los pueblos y del territorio en su conjunto. En este contexto la construcción de los lugares se caracteriza por el deseo por un lado de la población rural de continuar viviendo en el campo o en el pueblo, permanecer, quedarse a pesar de las limitaciones que se presentan en el mundo rural de hoy en día y el arribo de nuevos pobladores que no tienen una raíz originaria en estos sitios, pero si encuentran en ellos una mejor calidad de vida.

Queda de manifiesto que “el contramovimiento de desintegración de lo local está dado por la deslocalización y la ruptura de cohesión de los espacios locales (fragmentación), es el control de lo global sobre lo local, el control de la ciudad y de los valores que allí se construyen sobre los valores y los conocimientos locales. Es ante todo el proceso de integración del mundo rural al amplio proceso de modernización y urbanización.” (Sili, M. 1995:116) El lugar está definido por cuestiones mucho más amplias que su existencia, dado que lo que en él sucede no se resuelve enteramente en lo local sino que está íntimamente relacionado con lo regional, lo nacional y lo global.

El relevamiento realizado, en conjunción con el análisis de datos estadísticos nos permite asegurar que diversas realidades se conjugan en los espacios rurales, áreas que logran insertarse en la dinámica actual del sistema de acumulación como oferentes de servicios y de mejor calidad de vida, otras áreas que no logran refuncionalizarse, reconvertirse, fenómeno que se pone de manifiesto por ejemplo a partir de la pérdida de población. Y seguramente una gama intermedia donde dependiendo del accionar de la sociedad y de sus componentes ambientales, las situaciones podrán ir variando.

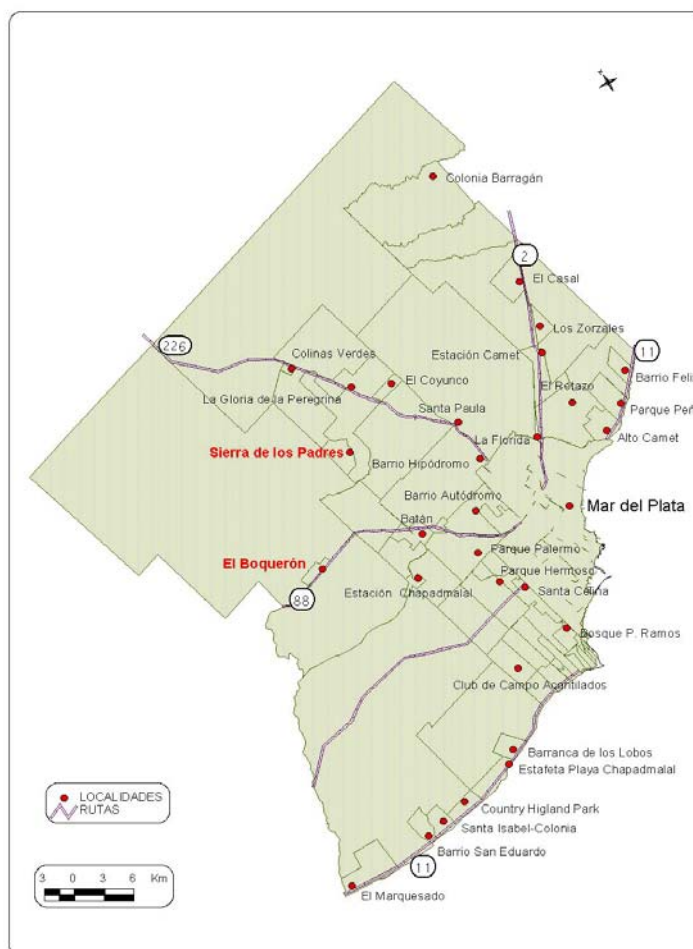
Referencias Bibliografía.

- Balsa, Javier. “Incidencia de la radicación urbana de los productores sobre las características de las explotaciones agropecuarias de la provincia de Buenos Aires, 1988”. En: Revista Mundo Agrario. Revista de Estudios Rurales. N° 1. Segundo semestre de 2000. Centro de Estudios Histórico Rurales. Universidad Nacional de La Plata.
- Barros, Claudia. “Del despoblamiento rural al repoblamiento “neo-rural”. Algunas implicancias para las acciones del desarrollo local”. En: Primeras Jornadas Interdisciplinarias de Estudios Agrarios y Agroindustriales. Versión en CD. Facultad de Ciencias Económicas. UBA. 1999.
- Barros, Claudia. Identidades entre lo Urbano y lo Rural. Anales del X Encuentro de Geógrafos de América Latina. Universidad de Sao Paulo. Marzo 2005. p. 1546 – 1559.
- Bertoncello, Rodolfo. La movilidad territorial de la población: notas para la reflexión. CENEP. Buenos Aires. 1993.
- Cacopardo, Fernando. (ed.) Mar del Plata. Ciudad e Historia. Alianza Editorial / UNMdP. Madrid. Buenos Aires. 1997.
- García Ramón, M. D. “Aportaciones de la geografía teórica y cuantitativa a la geografía agrícola”. En: Métodos y conceptos en geografía rural. Oikos - Tau S. A. Barcelona. España. Pág. 19 - 37.
- García Ramón, María. Dolores. Geografía Rural. Ed. Síntesis Madrid España. 1995.
- García Canclini, Néstor. Horizontes Evasivos. En: Cacopardo, F. (ed.) Mar del Plata. Ciudad e Historia. Alianza Editorial / UNMdP. Madrid. Buenos Aires. 1997.
- Lucero, Patricia Iris. “La interrelación temporal y espacial de la componente migratoria en el Municipio de General Pueyrredon en la segunda mitad del siglo XX”. Seminario Internacional Multiculturalidade e Formação de espaços sociais na América Latina e Europa. Universidad de Federal do Paraná. Universidad de Varsovia. Curitiba. Brasil. 2001.
- Lucero, Patricia Iris. “Población y poblamiento del Partido de General Pueyrredon. La combinación entre tiempo y espacio en la sociografía local”. En: Velázquez, G. Lucero, P. y Mantobani, J. M. (Ed) Nuestra Geografía Local. Población,

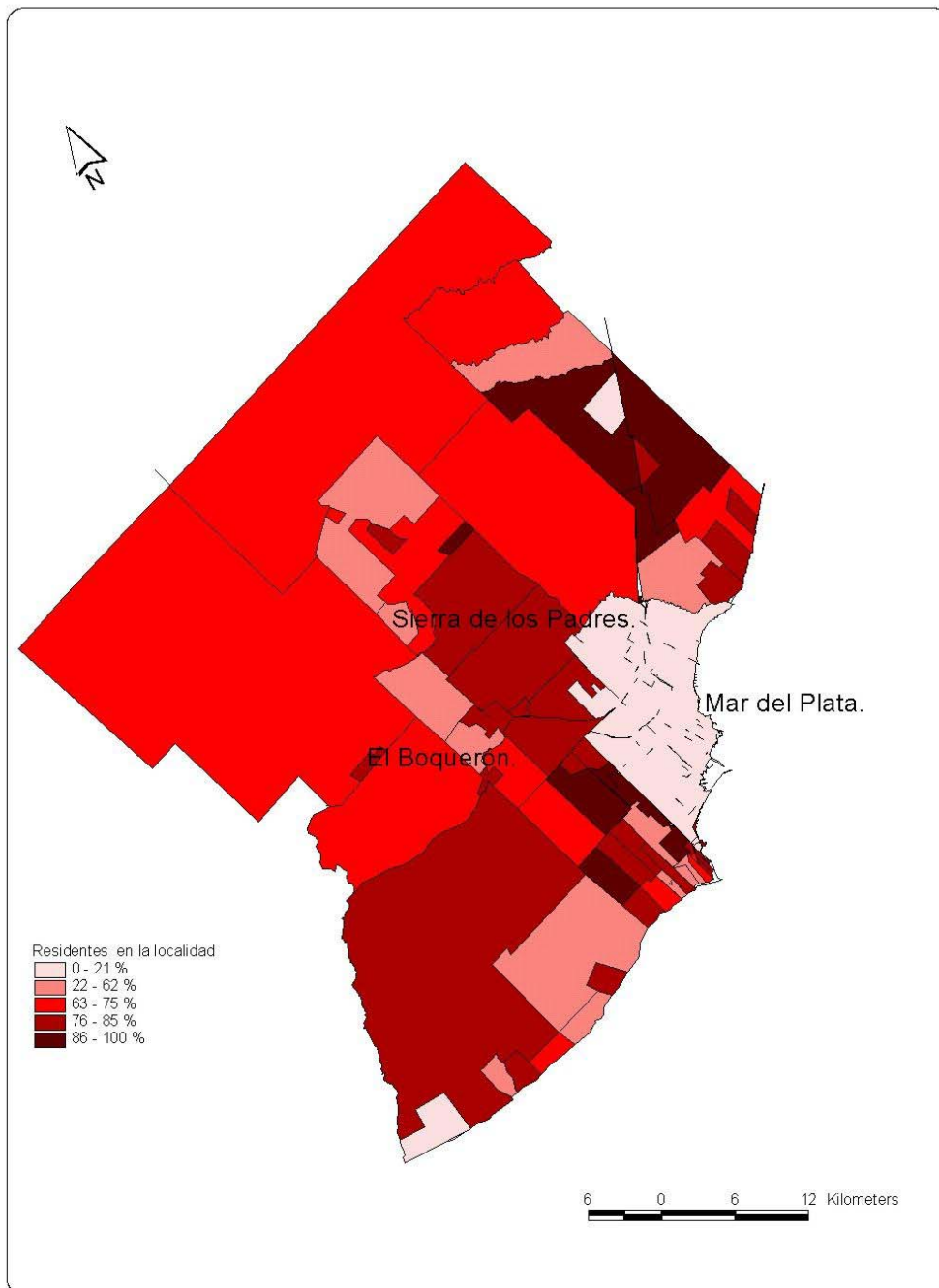
- urbanización y transformaciones socio – territoriales en el Partido de General Pueyrredon, Argentina, 1975 – 2000. GESPyT. Departamento de Geografía. Facultad de Humanidades. UNMdP. 2004.
- Mikkelsen, Claudia; Lucero, Patricia y Sagua, Marisa. “Perfil Sociodemográfico de las localidades menores del Partido de General Pueyrredon y ejes de expansión en 1991”. Ponencia presentada en las V Jornadas de Investigación. Departamento de Geografía. Facultad de Humanidades. 10 y 11 de noviembre de 2003. Resumen publicado en Actas del Encuentro.
 - Mikkelsen, Claudia, Sagua, Marisa, Lucero, Patricia: “Aplicación de la herramienta SIG para la elaboración e interpretación de cartografía temática”. Monografía. 2002.
 - Murmis, Miguel. “El agro argentino: algunos problemas para su análisis.” En: LAS AGRICULTURAS DEL MERCOSUR. EL PAPEL DE LOS ACTORES SOCIALES. Comp. Giarraca, N y Cloquell, S. Ed. La Colmena. CLACSO. 1998.
 - Nogar, Graciela; Annessi, Gustavo y Capristo, Valeria. “Estudio empírico de los espacios rururbanos.” En: Revista de Estudios Socioterritoriales. Rev. De Geografía. Año II N° 2 . CIG. FCH. UNCPBA. Diciembre de 2001. Pág. 71 - 92
 - Nogar, Graciela; Annessi, Gustavo y Capristo, Valeria. “Mutaciones territoriales y articulaciones actuales en los espacios transicionales”. En: Anales Sociedad Chilena de Ciencias Geográficas. ISSN 0717 - 3946. Santiago de Chile. 2000. Pág. 85 - 102.
 - Nogar, Graciela; Annessi, Gustavo y Capristo, Valeria. “Estudio empírico de los espacios rururbanos.” En: Revista de estudios Socioterritoriales. Rev. De Geografía. Año II, N° 2 . CIG. FCH. UNCPBA. Diciembre de 2001.
 - Posada, Marcelo: “Apuntes para una Geografía Rural del Espacio Agrícola: El caso de Buenos Aires, Argentina”. En: Revista Geográfica. N ° 120. Julio-Diciembre de 1994.
 - Ramos, Eduardo y Romero, Juan José. “Para Una Concepción Sistémica Del Desarrollo Rural”. En: Ramos, E. y Cruz J., HACIA UN NUEVO SISTEMA RURAL. Ed. Mapa. Madrid. España. 1995.
 - Riviere, Isabel; Lucero, Patricia; Mikkelsen, Claudia y Sabuda, Fernando. Disparidades Territoriales en la Calidad de Vida de la población de Mar del Plata, en los tiempos de la Argentina Globalizada. En: Seminario Internacional de Población y Sociedad. GREDES. Salta. Argentina. Junio, 2005.
 - Santos, Milton. De la Totalidad al Lugar”. Ed. Hucitec. Brasil. 1991.
 - Santos, Milton. La naturaleza del Espacio. Técnica y Tiempo. Razón y Emoción. Ed. Ariel S. A. Barcelona. Marzo. 2000.
 - Sili, M. Del enfoque agrario al enfoque rural. Ideas y conceptos para construir una nueva ruralidad. Revista Universitaria de Geografía. Departamento de Geografía. UNS. Volumen 11, N° 1 y 2. 2002.
 - Sili, Marcelo. Globalización y Transformación espacial en la Pampa Argentina. Una visión local. Proceso de Transformación territorial del Sur de la provincia de Buenos Aires. Ateliers de Caravelle. N° 4 Septiembre 1995. IPEALT/UTM.
 - Sili, Marcelo. Los Espacios De La Crisis Rural. Geografía De Una Pampa Olvidada. Fundación Génesis. Editorial de la Universidad Nacional del Sur. ISBN 987-9281-47-0. Buenos Aires. 179 p. 2000.
 - Silveira, Maria Laura. “Ciudades Intermedias: Trabajo global, trabajo local”. En: Velázquez, G y García, M. C. (Ed). Calidad de Vida Urbana. Aportes para su Estudio en Latinoamérica. CIG. FCH. UNCPBA. 1999.
 - Tadeo, Nidia. “La reconceptualización de lo rural en la Argentina. Un tema para el debate. En: PROCESOS DE CAMBIO EN LAS ÁREAS RURALES DE LA ARGENTINA. HACIA LA CONSTRUCCIÓN DE UN NUEVO CONCEPTO DE RURALIDAD. Coordinadora Tadeo, N. 2002.
 - Vapñarsky, Cesar. Crecimiento urbano diferencial y migraciones en la Argentina: cambios de tendencia desde 1970. En: Revista Estudios Migratorios Latinoamericanos. Año 9. N° 27. 1994.
 - Velázquez, Guillermo. “Aglomeraciones de tamaño intermedio y Calidad de Vida en la Argentina de los noventa.” En: Velázquez, G. Lucero, P. y Mantobani, J. M. (Ed) Nuestra Geografía Local. Población, urbanización y transformaciones socio – territoriales en el Partido de General Pueyrredon, Argentina, 1975 – 2000. GESPyT. Departamento de Geografía. Facultad de Humanidades. UNMdP. 2004.

Anexo Mapas

Mapa 1: Localidades Partido General Pueyrredón

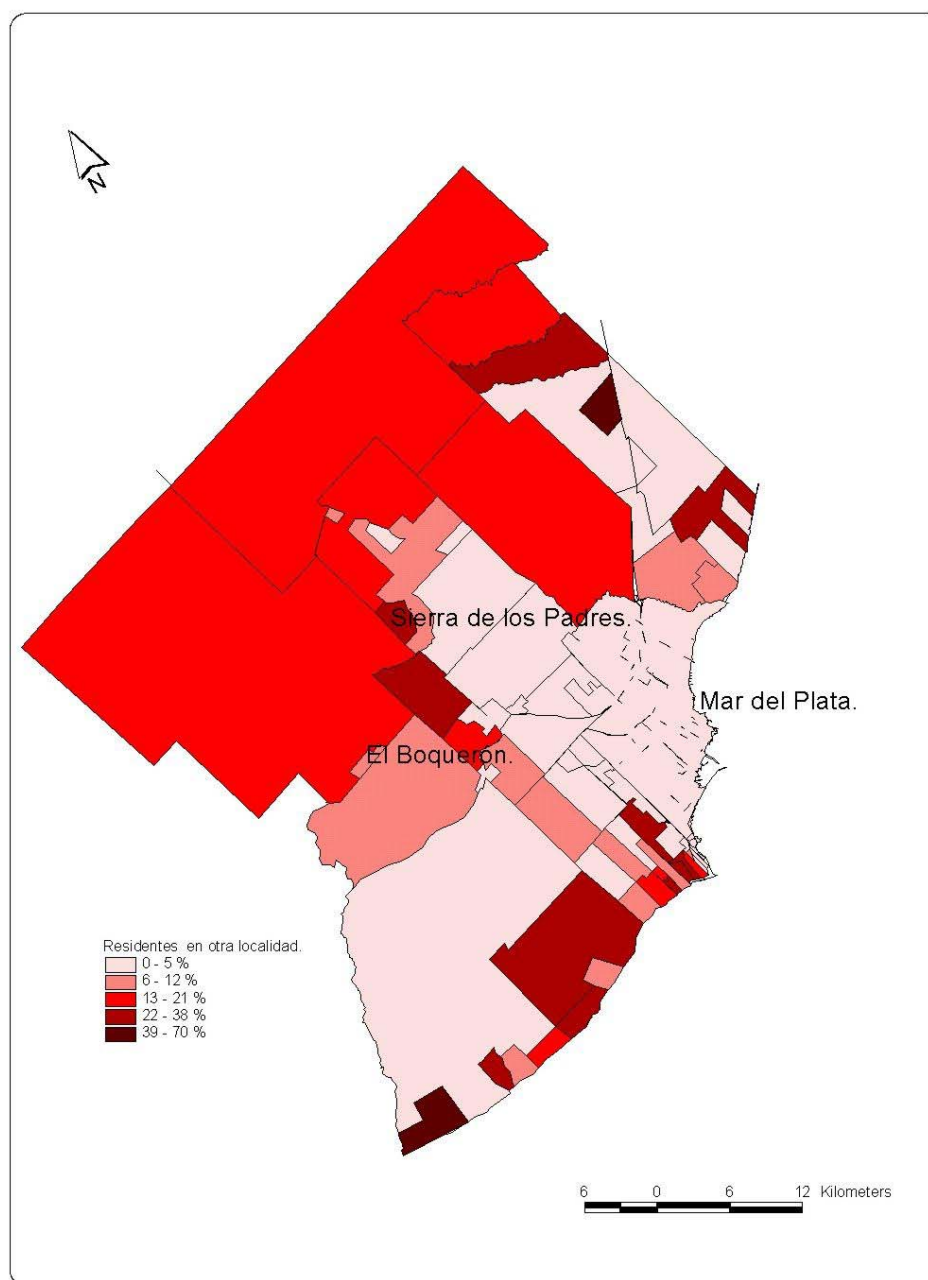


Fuente: Elaboración personal - SIG.

Mapa 2: Residentes hace 5 años en la Localidad.**Partido de General Pueyrredon. 2001**

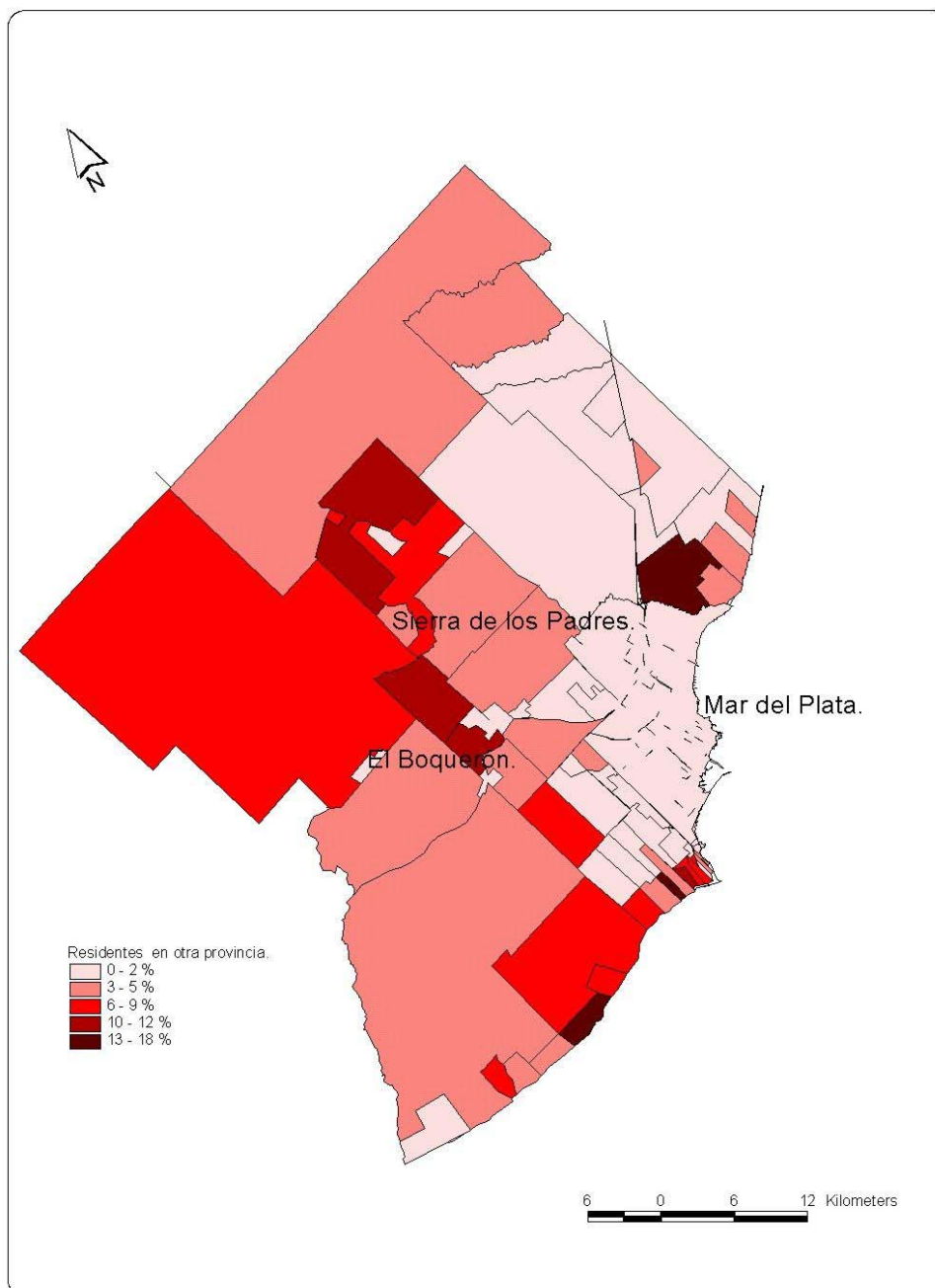
Fuente: elaboración personal sobre la base del CNPyV 2001. INDEC.

**Mapa 3: Residentes hace 5 años en otra Localidad de la provincia de Buenos Aires.
Partido de General Pueyrredon. 2001.**



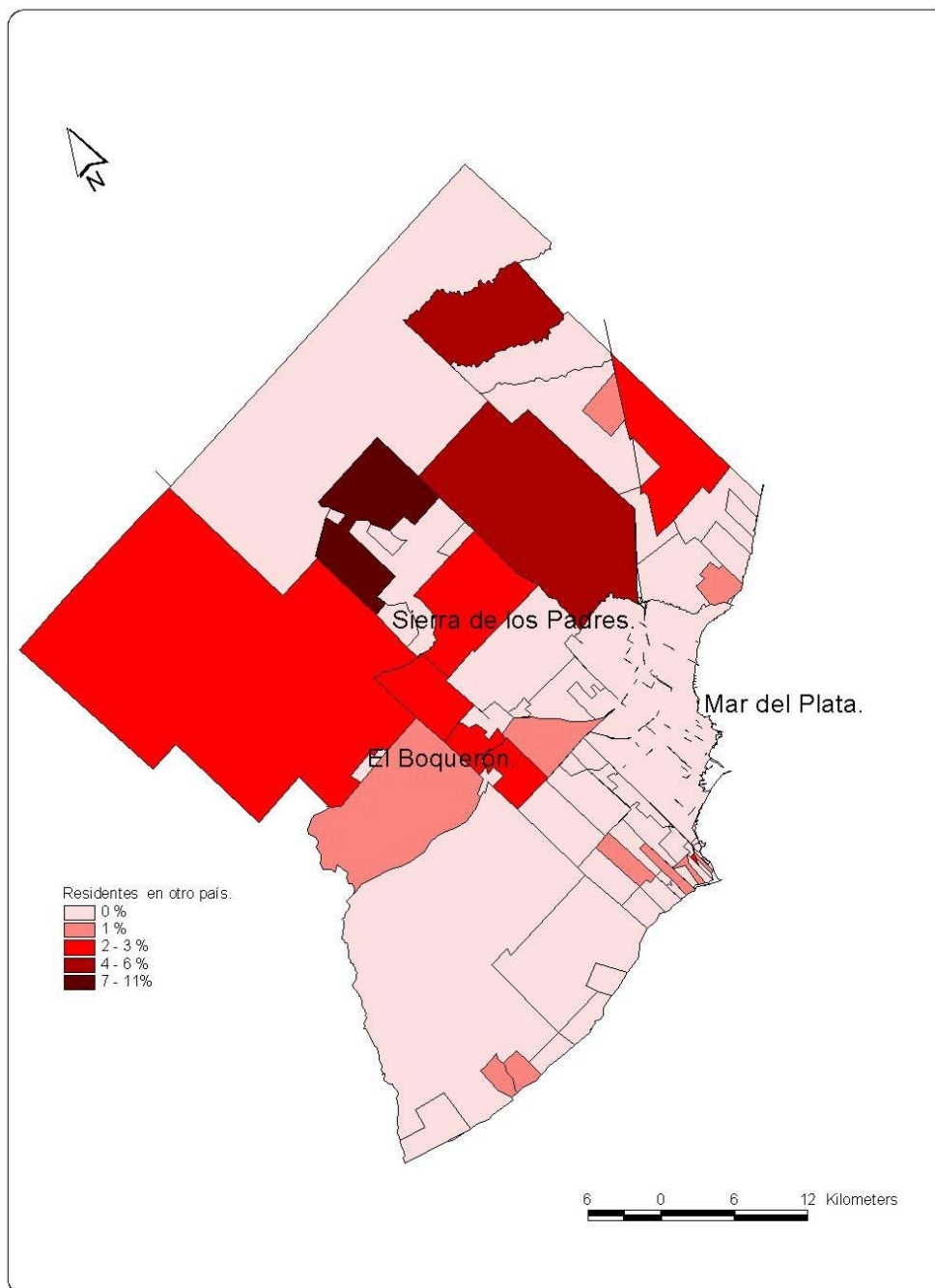
Fuente: elaboración personal sobre la base del CNPyV 2001. INDEC.

**Mapa 4: Residentes hace 5 años en otra Provincia.
Partido de General Pueyrredon. 2001.**



Fuente: elaboración personal sobre la base del CNPyV 2001. INDEC.

**Mapa 5: Residentes hace 5 años en otro País.
Partido de General Pueyrredon. 2001.**



Fuente: elaboración personal sobre la base del CNPyV 2001. INDEC.