

# **Aproximación a las condiciones socioeconómicas de los migrantes limítrofes en la provincia de Entre Ríos. 2001-2010 .**

Javier Castelnuovo y Mariela Demarchi.

Cita:

Javier Castelnuovo y Mariela Demarchi (2015). *Aproximación a las condiciones socioeconómicas de los migrantes limítrofes en la provincia de Entre Ríos. 2001-2010. XIII Jornadas Argentinas de Estudios de Población. Asociación de Estudios de Población de la Argentina, Salta.*

Dirección estable: <https://www.aacademica.org/xiiijornadasaepa/49>

ARK: <https://n2t.net/ark:/13683/e7Bo/cxN>



Esta obra está bajo una licencia de Creative Commons.  
Para ver una copia de esta licencia, visite  
<https://creativecommons.org/licenses/by-nc-nd/4.0/deed.es>.

*Acta Académica es un proyecto académico sin fines de lucro enmarcado en la iniciativa de acceso abierto. Acta Académica fue creado para facilitar a investigadores de todo el mundo el compartir su producción académica. Para crear un perfil gratuitamente o acceder a otros trabajos visite: <https://www.aacademica.org>.*

## **XII Jornadas Argentinas de Estudios de Población, Salta, 16-18 de septiembre de 2015**

### **Aproximación a las condiciones socioeconómicas de los migrantes limítrofes en la provincia de Entre Ríos. 2001-2010.**

**Autores:** Castelnuovo, Javier; Demarchi, Mariela

**Facultad de Humanidades, Artes y Ciencias Sociales. Universidad Autónoma de Entre Ríos.**

**Facultad de Humanidades y Ciencias. Universidad Nacional del Litoral.**

[javier\\_castelnuovo@yahoo.com.ar](mailto:javier_castelnuovo@yahoo.com.ar); [marielademarchi@hotmail.com](mailto:marielademarchi@hotmail.com)

#### **Resumen:**

El presente trabajo tiene como objetivo el análisis de determinados aspectos vinculados con la población de países limítrofes radicada en la provincia de Entre Ríos, tomando como años de referencia el 2001 y 2010 en coincidencia con los datos estadísticos proporcionados por los Censos Nacionales de Población, Hogares y Vivienda, INDEC. Dicho estudio permitirá conocer ciertos parámetros generales respecto a la situación migratoria en el territorio provincial. Para tal estudio se tendrán en cuenta, por un lado, los países de origen de los migrantes, y por otra parte, la distribución de los mismos en la provincia a la escala departamental.

En una primera instancia se abordará la composición de los grupos en cuanto, no solamente al stock según país de procedencia, sino que además indicadores relacionados al género y representatividad de cada grupo etario en el conjunto de la población. En una segunda instancia, el objetivo será analizar posibles situaciones en la que los migrantes limítrofes se han insertado en función de las diferentes oportunidades que ofrece el aparato productivo e identificar, al menos en una primera aproximación, ciertas condiciones de vida de dicha población. Para esto se tendrán en cuenta indicadores tales como el grado de escolarización (mediante la utilización del indicador máximo nivel de instrucción alcanzado) y condición de actividad, entre otros.

Para una mayor organización en cuanto al procesamiento de los datos estadísticos se tomarán como unidades espaciales de análisis las áreas establecidas por el Instituto Nacional de Estadísticas y Censos de la República Argentina (INDEC), en el cual agrupa a los departamentos provinciales en las áreas Costa Oeste, Costa Este, Costa Sur y Central.

Se utilizarán principalmente como fuentes de información, el Censo Nacional de Población, Hogares y Viviendas, 2001 y 2010 (INDEC) y la base de datos 'Redatam' (CEPAL-CELADE) la cual permite procesar y mapear datos de censos y encuestas para análisis locales y regionales.

### **Breve contextualización de las migraciones en la República Argentina**

En el marco de la consolidación del modelo agroexportador, la República Argentina inició desde 1856 un proceso de colonización caracterizado por una fuerte intervención del gobierno nacional y de gobiernos provinciales en el arribo de inmigración de Europa occidental. En cuanto a esto último, el origen de los migrantes, cabe resaltar que el interés se orientó y concentró en la población proveniente de los países de esta región europea, y no otra, quienes por sus 'valores y prácticas culturales' conformaban la mano de obra clave como factor de desarrollo económico del país. En efecto, la migración europea hacia Argentina, constituye un episodio clave para la integración del país a la economía internacional.

De esta manera queda al margen de las políticas migratorias, la migración proveniente de países limítrofes, como así también de los intereses y objetivos del proyecto nacional. Según las leyes del momento, ser inmigrante y ser extranjero era ser europeo, "... desde los años sesenta del XIX hasta 1930, dominó la imagen del inmigrante-trabajador-europeo..." (Devoto, 2004:23).

"... A partir de mediados del siglo XX, Argentina perdió relevancia como destino prioritario para los inmigrantes intercontinentales, especialmente los europeos. Sin embargo, no dejó de ser un lugar de destino de los inmigrantes intracontinentales (principalmente bolivianos, paraguayos, chilenos, uruguayos y peruanos), aún cuando sus proporciones sobre el total de la población siempre hayan sido menores que las de la inmigración extrarregional..." (Pacceca y Courtis, 2008:10)

La migración limítrofe, en sus comienzos, tenía la característica de ser temporal, según la oferta laboral en determinados lugares y según las épocas del año. El migrante llegaba para trabajar por un período de tiempo corto y regresaba a su lugar de origen, o bien, complementaba su estadía en Argentina trasladándose de una región a otra según momentos de siembra o cosecha en las producciones rurales. Según lo expuesto por Reboratti (1983:6) la migración estacional en Argentina, por lo menos con un volumen considerable, surgió a partir de la segunda mitad del siglo XIX. Este hecho obedeció a la convergencia de varios factores, entre otros el crecimiento del mercado interno de productos primarios, que empujó una

expansión de cultivos como el azúcar y la vid, la introducción de cultivos comerciales de exportación todavía no mecanizados y finalmente el mejoramiento de las infraestructuras de transportes como el ferrocarril que impulsó el desplazamiento de la población. (Demarchi, 2011).

La migración limítrofe estuvo asociada históricamente a las distintas actividades rurales de las zonas de producción en las provincias fronterizas. Estas áreas de contacto y vínculos entre provincias argentinas con áreas de los países limítrofes han experimentando desde siempre intercambios de población. Tales son los casos de los cultivos de tabaco y caña de azúcar de Salta y Jujuy, donde los migrantes bolivianos formaron parte de la fuerza laboral; en Formosa, Chaco, Misiones y Corrientes, los paraguayos han conformado la mano de obra en las plantaciones de yerba mate y algodón y en las provincias patagónicas la población chilena llegaba para trabajar en la producción de peras y manzanas y en las explotaciones ovinas.

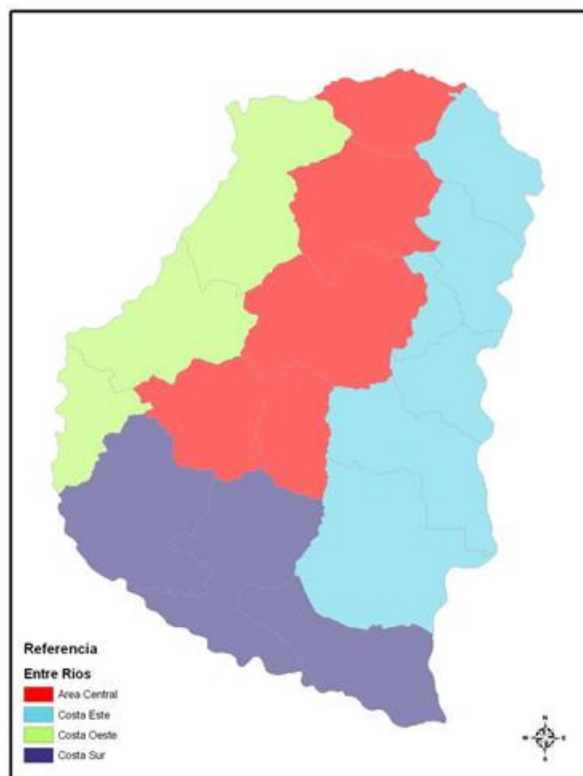
Por último, la migración limítrofe representa en la actualidad una importancia singular en la totalidad de la población nacida en el extranjero. Tal contextualización y los antecedentes bibliográficos respecto al tema son la base para el presente estudio el cual tiene como principal objetivo indagar los aportes inmigratorios que registra la provincia de Entre Ríos en dicho contexto nacional.

En cuanto al área de estudio, para el presente trabajo, se procedió a agrupar las unidades políticas departamentales en cuatro áreas según lo establece el Instituto Nacional de Estadísticas y Censos: Costa Oeste (departamentos de La Paz, Paraná, Diamante); b) Costa Este (departamentos de Federación, Concordia, Colón, Uruguay, Gualeguachú y San Salvador); c) Costa Sur (departamentos de Victoria, Gualeguay, e Islas del Ibicuy); y d) Central (departamentos de Feliciano, Federal, Villaguay, Tala y Nogoyá). (Figura 1).

Se utilizaron principalmente como fuentes de información, el Censo Nacional de Población, Hogares y Viviendas, 2001 y 2010 (INDEC) y la base de datos 'Redatam' (CEPAL-CELADE) la cual permite procesar y mapear datos de censos y encuestas para análisis locales y regionales.

## Área de estudio

**Figura 1: Localización de las áreas de la provincia de Entre Ríos**



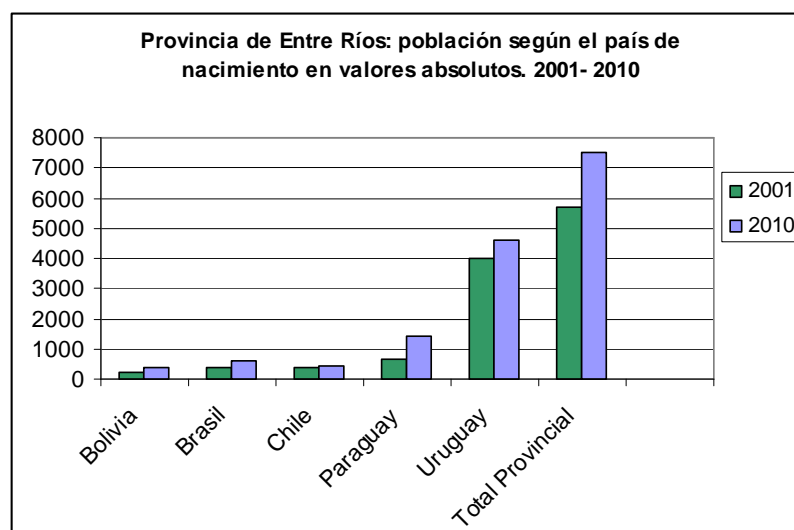
Fuente: Peretti, G. y Varisco, M; 2012.

### **Provincia de Entre Ríos: migrantes limítrofes según el país de nacimiento y grupos de edades**

En primera instancia es importante mencionar que si bien se trabajará en gran parte del trabajo con valores relativos para la elaboración de los gráficos pertinentes, los valores absolutos que se analizarán son bajos.

No obstante ello y tal como se observa en la figura 2 para el año 2010 los totales en valores absolutos a nivel provincial de la población proveniente de países limítrofes aumentan respecto al año 2001, pasando de 5673 migrantes para este año, a 7481 para el 2010 en la provincia de Entre Ríos.

**Figura 2**



Fuente: elaboración propia en base a datos del Censo Nacional de Población, Hogares y Vivienda (INDEC y Redatam). 2001-2010.

En relación a esto y de acuerdo al análisis de los datos censales, es posible mencionar que la provincia de Entre Ríos no ha sido uno de los espacios geográficos caracterizados por grandes aportes de inmigrantes limítrofes, más allá de la cercanía con los países analizados, al menos en los años estudiados. Si bien no es el objetivo de este trabajo establecer comparaciones, a modo de ejemplo y con el fin de visualizar lo recientemente mencionado, se muestran totales de migrantes nacidos en Brasil, Uruguay, Paraguay, Bolivia y Chile en algunas provincias de la región para el año 2001 y 2010 (Indec-Redatam, 2001-2010).

**Tabla 1**

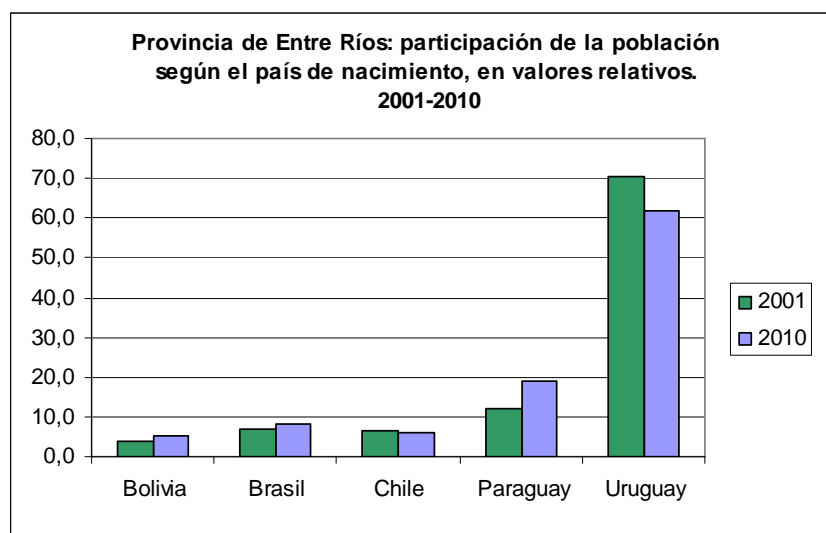
Total de migrantes limítrofes por provincia		
	2001	2010
Chaco	5.253	4.703
Corrientes	5.758	6.423
Formosa	21.142	20.662
Entre Ríos	6.253	7.481
Misiones	40.655	40.660
Santa Fe	11.725	16.527

Fuente: elaboración propia en base a datos del Censo Nacional de Población, Hogares y Vivienda (INDEC y Redatam). 2001-2010.

Claro está que la zona fronteriza entre la provincia de Entre Ríos y Uruguay toma un mayor dinamismo y es la que registra la mayor presencia de inmigrantes de este país. Dicha frontera es tomada como un área de preferencia de localización espacial aunque es importante considerar que para la población uruguaya el Área Metropolitana Bonaerense ha sido tradicionalmente el destino mayormente elegido por estos migrantes. (Castelnuovo y Demarchi, 2014).

Volviendo a la figura mencionada anteriormente (Figura 2) es posible ver que los migrantes uruguayos son los que representan cuantitativamente los mayores aportes a nivel provincial para ambos años censales.

**Figura 3**

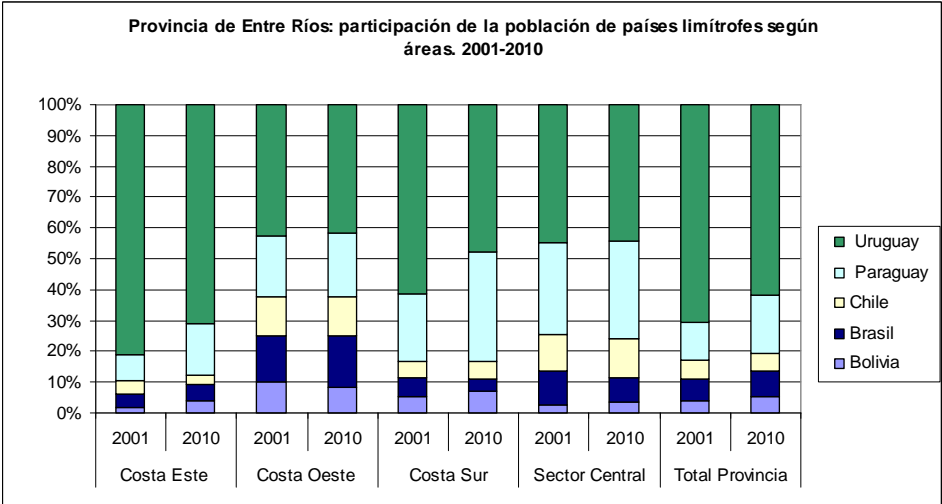


Fuente: elaboración propia en base a datos del Censo Nacional de Población, Hogares y Vivienda (INDEC y Redatam). 2001-2010.

Ahora bien, si se observan algunas particularidades y se distinguen por un lado el país de nacimiento de los migrantes y por el otro, las áreas de la provincia de Entre Ríos, es posible ver que los migrantes uruguayos si bien aumentan en valores absolutos en la serie 2001-2010, en valores relativos, muestran (figura 3) una disminución en la participación relativa comparativamente con el resto de los países limítrofes. En este sentido, en las áreas de la Costa Este y Costa Sur principalmente, la participación de los uruguayos en el total de la población limítrofe disminuye considerablemente, mientras que en la Costa Oeste y en el área Central si bien disminuyen lo hacen escasamente. Los migrantes paraguayos contrariamente a lo sucedido con la población uruguaya, registran para las áreas analizadas un aumento en la participación relativa, demostrando un crecimiento en todas las áreas, duplicando la participación en la Costa Este para el año 2010 respecto al 2001.

En lo referido a la población chilena, boliviana y brasileña, su comportamiento por áreas geográficas de la provincia muestra cierta constancia y escasas variaciones considerando ambos años censales.

**Figura 4**



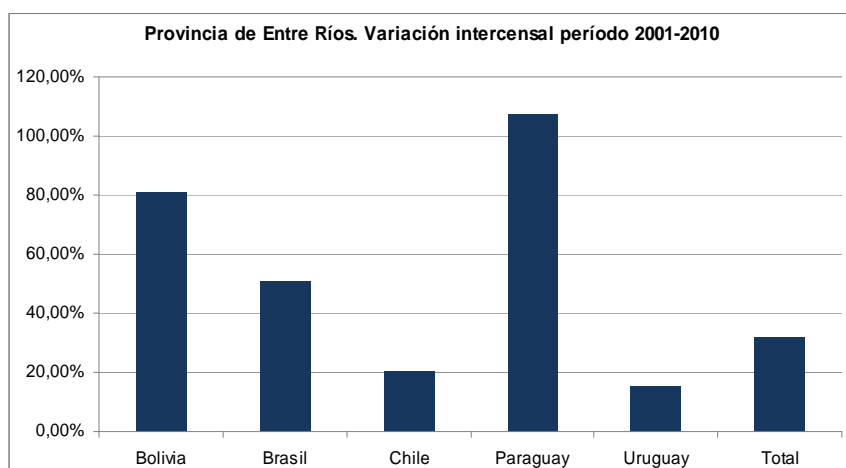
Fuente: elaboración propia en base a datos del Censo Nacional de Población, Hogares y Vivienda (INDEC y Redatam). 2001-2010

Si a esto le agregamos lo representado en la figura 4, queda claramente demostrado que los paraguayos son los que registran la mayor variación intercensal, seguido de los migrantes bolivianos.

A modo de síntesis de este primer análisis de los datos censales para el 2001 y 2010 surge que a nivel provincial prevalece la inmigración proveniente de Uruguay aunque es importante destacar que dicha presencia es mayor en la Costa Este disminuyendo considerablemente en las otras áreas de la provincia.

**Figura 5**





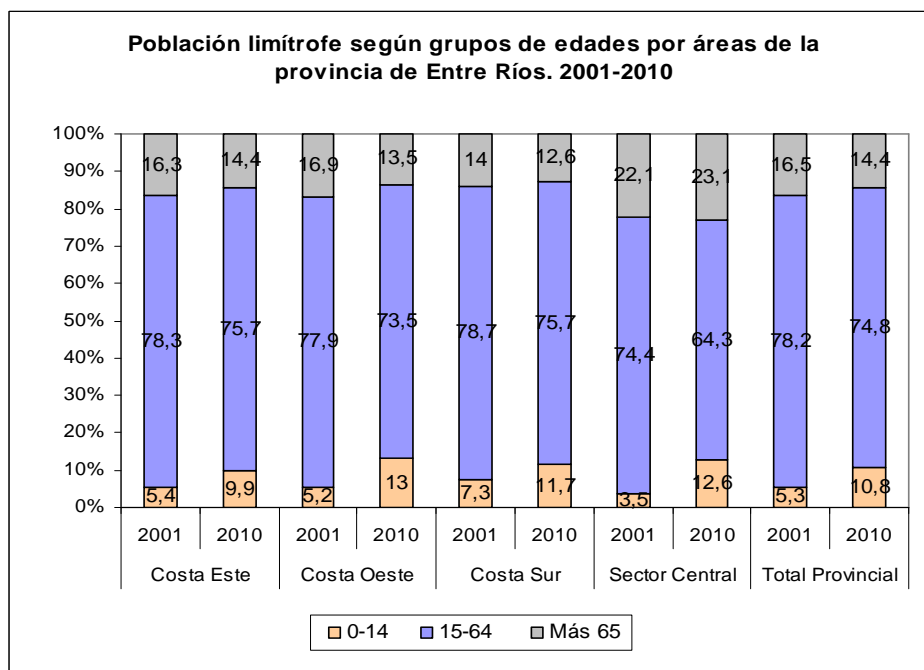
Fuente: elaboración propia en base a datos del Censo Nacional de Población, Hogares y Vivienda (INDEC y Redatam). 2001-2010.

Los migrantes paraguayos ocupan el segundo lugar a nivel provincial. En cuanto a la migración de Brasil, cuantitativamente menos importante, se debe contextualizar con respecto a lo sucedido a nivel nacional: "...los brasileños censados en la Argentina no sólo disminuyen como proporción de los extranjeros limítrofes, sino que también experimentan una reducción en números absolutos a partir de 1970..." (Benencia, en Devoto; 2004:468). La provincia de Misiones y el Área Metropolitana Bonaerense han sido los destinos elegidos por los brasileños históricamente.

En menor medida se localizan los bolivianos y chilenos con aportes cuantitativamente menores. Respecto a la población boliviana específicamente y en cuanto a la dinámica en sus trayectorias migratorias, Reboratti (1983) hace referencia a las primeras migraciones bolivianas temporales en la región del noroeste argentino en relación con las plantaciones de caña de azúcar en la zona de El Ramal (Jujuy) desde 1880 a 1920. Esta población cubrió las demandas de mano de obra en este cultivo, junto a otros como el tabaco, hortalizas e incluso la vid en la región de Cuyo. Finalizando los años '60, y de manera relevante a partir de la década de 1970, los migrantes bolivianos – en concordancia con lo sucedido de manera generalizada con la migración limítrofe a nivel nacional- vivencian un cambio en la orientación de los flujos diversificando las áreas de destino. La ciudad de Buenos Aires, el Área Bonaerense, Mar del Plata, la ciudad de Córdoba y Río Cuarto, el Alto Valle del Río Negro, son algunos ejemplos de los nuevos destinos elegidos por la población de Bolivia. La construcción y los servicios, y la producción de hortalizas en los cinturones verdes periurbanos, conforman las alternativas laborales en las cuales se emplea dicha población. (Demarchi, 2011:3). Considerando la dinámica recién mencionada en cuanto a la

redistribución de la población migrante boliviana, las provincias de Santa Fe, Corrientes y Entre Ríos serán nuevos destinos elegidos por esta inmigración en los últimos años dedicados especialmente al trabajo en las quintas hortícolas, en las ladrillerías, ambos asociado fundamentalmente al ámbito rural, y en menor medida a la construcción.

**Figura 6**



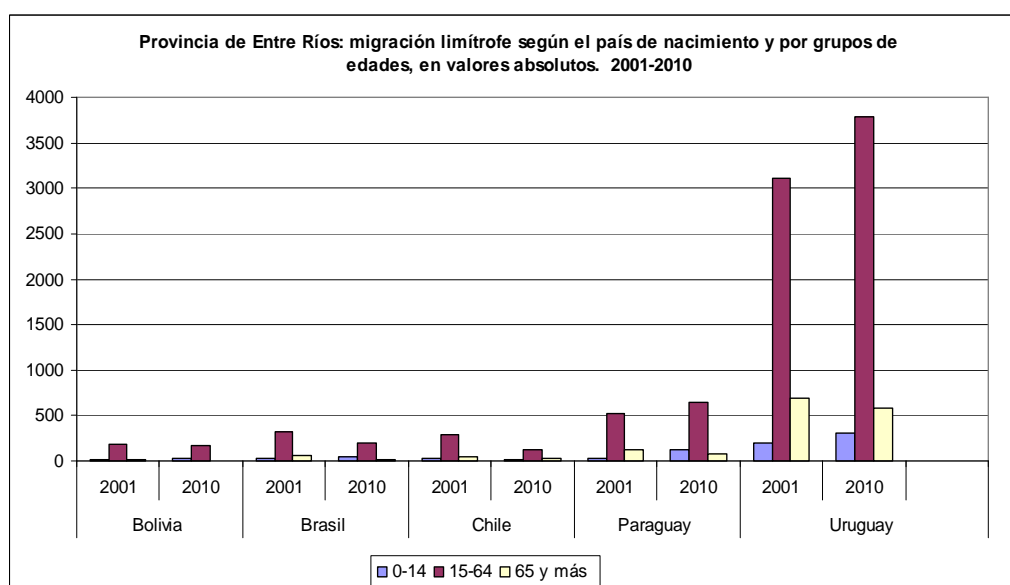
Fuente: elaboración propia en base a datos del Censo Nacional de Población, Hogares y Vivienda (INDEC y Redatam). 2001-2010.

Según los grupos etarios (Figura 6) se observa que entre el 75% y casi el 80% de los inmigrantes corresponden al grupo que van desde los 16 y 64 años de edad en el año 2001 tanto a nivel provincial, como en cada una de las áreas analizadas; mientras que en el 2010 el porcentaje de población perteneciente a este grupo etario para todos los casos analizados, es decir, en general para la provincia como en particular para cada área, disminuye respecto al 2001.

La variación relativa de cada grupo etario respecto al total se encuentra explicada por el comportamiento del primer grupo de edades, (0-14 años), el cual evidencia un claro aumento en los porcentajes en el 2010 respecto al 2001, tanto en el total provincial como en las cuatro áreas analizadas. En este sentido, es posible explicar dicho comportamiento por el aumento de las tasas de natalidad de la población migrante proveniente de los países limítrofes. No obstante dicho aumento es posible ver que las edades que van de 0-14 años de edad representan porcentajes bajos en relación a los otros dos grupos etarios.

A lo recientemente mencionado se le suma lo referido al comportamiento del tercer grupo etario, la población de 65 y más años, el cual muestra como principal característica un proceso de envejecimiento explicado por un aumento considerable de los porcentajes que representan a dicho grupo etario respecto al total. Cabe aclarar en relación a lo dicho que según lo expuesto por las Naciones Unidas una población es envejecida cuando supera el 7%. En la figura 6 es posible ver que en ambos años censales y en todas las áreas analizadas como en el total provincial, los migrantes de 65 y más años, superan ampliamente dicho porcentaje.

**Figura 7**



Fuente: elaboración propia en base a datos del Censo Nacional de Población, Hogares y Vivienda (INDEC y Redatam). 2001-2010.

Es importante considerar algunas particularidades que surgen del análisis individualizado según los países de nacimiento de los migrantes y según los tres grandes grupos etarios (Figura 7).

Si se toma lo mencionado recientemente en cuanto a representación relativa que cada grupo etario tiene sobre el total de la población migrante por áreas de la provincial (Figura 6), se observó que existe un aumento de las edades que van de los 0 a los 14 años en el 2010 respecto al 2001, mientras que el grupo etario de 15 a 64 años se mantiene bastante constante al igual que los migrantes de 65 y más años comparando ambos años censales.

Ahora bien, en la figura 7 se puede ver la variación de cada grupo etario en el año 2010 respecto al 2001 para cada país analizado, llegando a la siguiente conclusión: el grupo etario de 0 a 14 años crece para el caso de Bolivia, Brasil, Paraguay y Uruguay; Chile disminuye.

La población migrante de 15 a 64 años de edad disminuye para el caso de Bolivia, Brasil, y Chile, sucediendo lo contrario en los migrantes paraguayos y uruguayos. Por último, en los cinco países estudiados, los migrantes de 65 y más años disminuyen en el año 2010 respecto al 2001.

En resumen se puede decir, que existe un aumento generalizado de la población pasiva transitoria, pero además, es posible suponer una pérdida de población económicamente activa proveniente de los países de Bolivia, Brasil y Chile, pero un aumento de la misma para el caso de los paraguayos y brasileros.

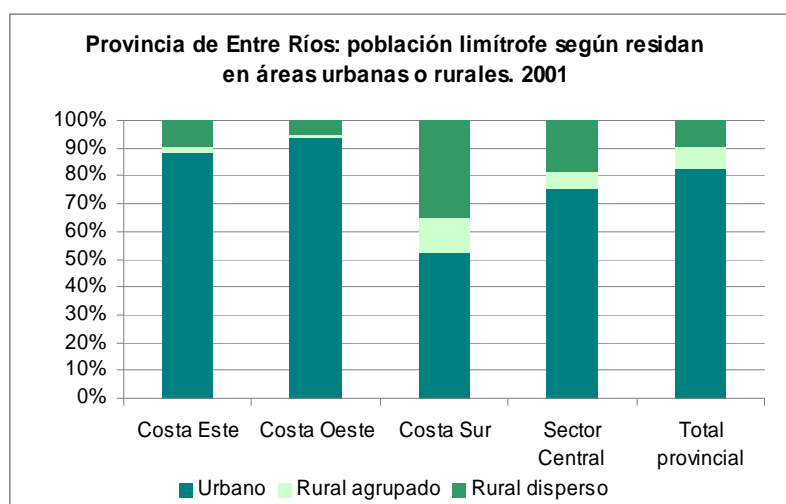
Si bien existe un envejecimiento de la población debido a que en todos los casos y para ambos años, la población de más de 65 años supera el 7%, los migrantes de todos los países limítrofes pertenecientes a este grupo etario disminuyen en el año 2010 respecto al 2001.

### **Migración limítrofe según residan en áreas urbanas o rurales de la provincia de Entre Ríos**

En cuanto a área de residencia de los migrantes limítrofes según se trate de área rural o urbana, no se evidencia un comportamiento diferencial en el año 2010 respecto al 2001. La distribución de la población migrantes a nivel provincial no varía demasiado considerando ambos años censales, existe un porcentaje mayor de población que reside en áreas urbanas (más del 80%) y en menor medida en áreas rurales. No obstante esto, se debe resaltar lo que sucede en el área de la Costa Sur, en cuyo caso, hay casi una igualdad entre población migrante que residen en el ámbito rural como en el urbano. (Figura 8 y 9).

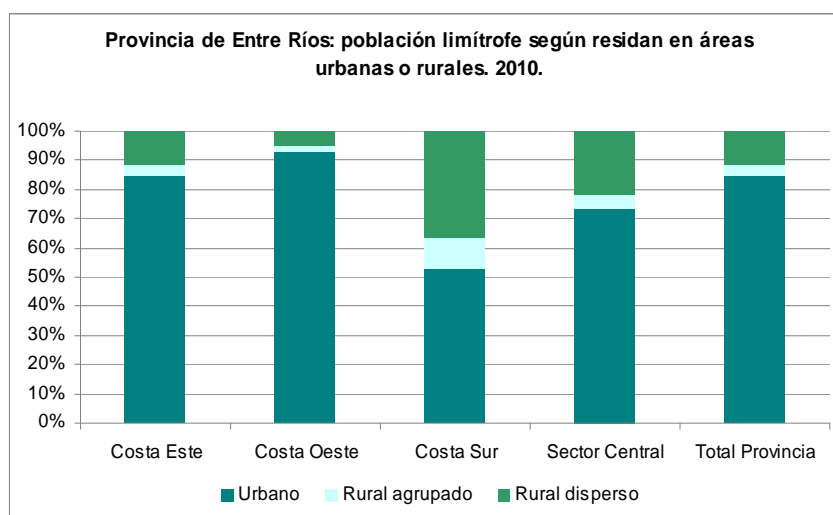
En este sentido y teniendo en cuenta esta distribución de las migrantes según sea áreas urbanas o rurales, es de relevancia mencionar algunas características geográficas que definen la provincia de Entre Ríos. Las áreas Costa Este y Oeste son las mayormente urbanizadas y en las cuales se encuentran localizados grandes centros urbanos, tal es el caso de la capital provincial – el aglomerado Paraná- en la Costa Oeste y las localidades como Gualeguachú, Concordia, Colón, Federación en la Costa Este. Dichos centros urbanos se encuentran asociados a una oferta laboral vinculada principalmente al sector secundario y terciario, y en relación a esto la instalación de muchos migrantes atraídos por tal oferta laboral y además, por la oferta académica y educativa diversificada y de distintos niveles.

**Figura 8**



Fuente: elaboración propia en base a datos del Censo Nacional de Población, Hogares y Vivienda (INDEC y Redatam). 2001.

**Figura 9**



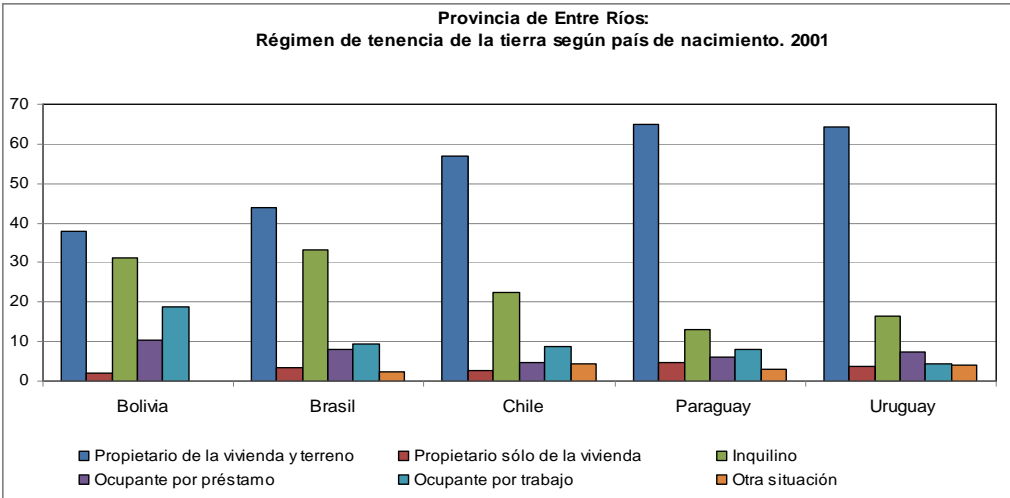
Fuente: elaboración propia en base a datos del Censo Nacional de Población, Hogares y Vivienda (INDEC y Redatam). 2010.

La Costa Sur y el área Central son los sectores de la provincia identificados con una actividad primaria, de aquí que la oferta laboral se encuentra relacionada más al sector rural, por lo tanto, se encuentra población migrante empleada en este sector de la economía provincial y residiendo en áreas rurales dispersas o agrupadas.

Según lo observado en la figura 10 y 11 tanto para el año 2001 como para el 2010 prevalece para cada país de origen, los porcentajes correspondiente al indicador 'propietario de la tierra y vivienda'. Le sigue en importancia la situación de inquilino para todos los países, aunque para el año 2010, dicho indicador crece considerablemente respecto al 2001 en los migrantes de todas las nacionalidades analizadas, exceptuando los bolivianos, en cuyo caso, es posible

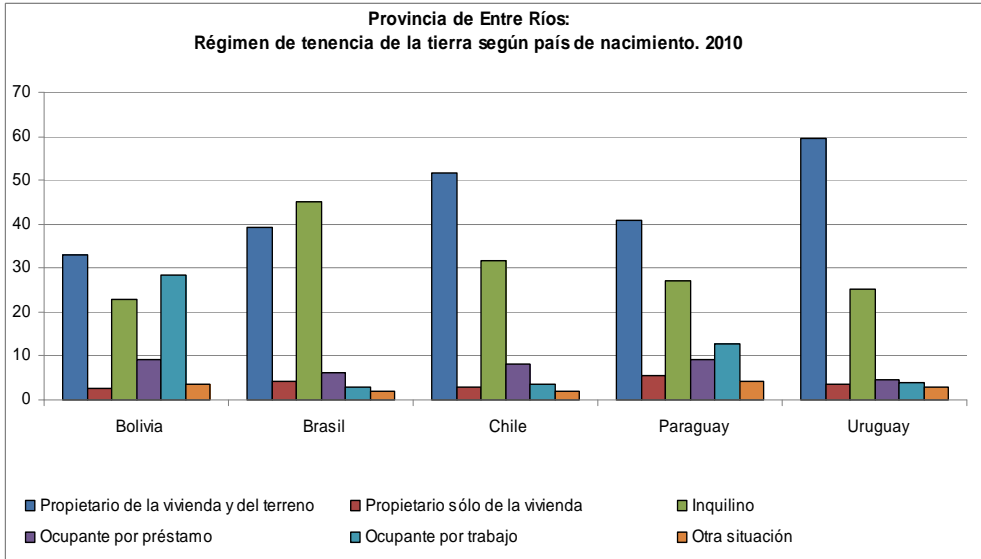
ver una disminución de los inquilinos en el 2010 respecto al 2001, con un crecimiento de la situación de ‘ocupante por trabajo’. Esto puede verse asociado, aunque no es posible afirmarlo mediante la disponibilidad de datos censales, a la relación contractual bajo mediería, que tradicionalmente se ha mantenido especialmente en propiedades dedicadas a la horticultura. Vale decir que, en otras provincias, como puede ser el caso de Santa Fe o Buenos Aires, el sistema de mediería no es una práctica que se observe en la actualidad. En efecto, en cuanto a la tenencia de la tierra, prevalece en los migrantes bolivianos de las provincias nombradas las categorías de propietarios o inquilinos de tierras dedicadas a la producción de verduras y hortalizas.

**Figura 10**



Fuente: elaboración propia en base a datos del Censo Nacional de Población, Hogares y Vivienda (INDEC y Redatam). 2001.

**Figura 11**



Fuente: elaboración propia en base a datos del Censo Nacional de Población, Hogares y Vivienda (INDEC y Redatam). 2010.

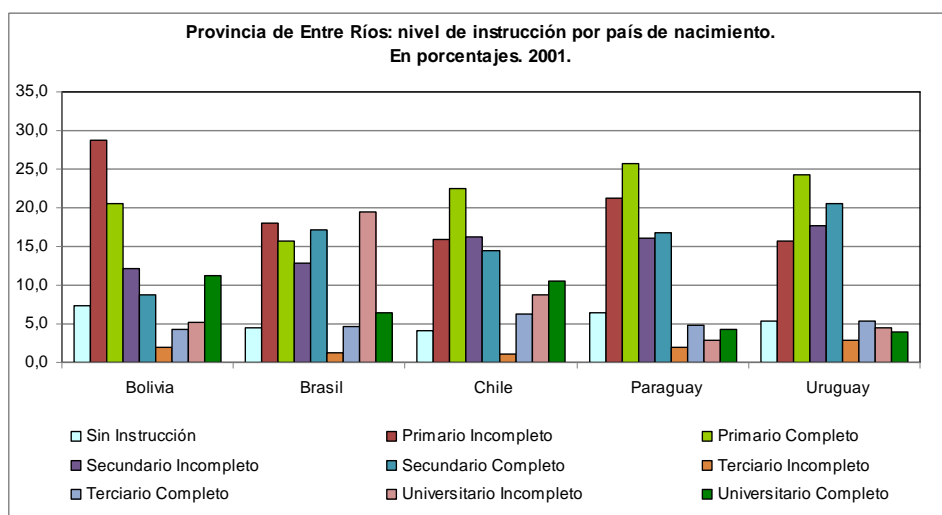
## Nivel de instrucción y Condición de Actividad de los migrantes limítrofes

Es importante aclarar en ambos años censales, el criterio utilizado por el Instituto Nacional de Estadísticas y Censos es diferente tanto para medir el nivel de instrucción como la condición de actividad. En este sentido, al presentar y analizar los datos disponibles sobre el nivel de instrucción de los migrantes limítrofes en la provincia de Entre Ríos para el año 2010, se consideró conveniente agrupar en ‘Primario’, el nivel inicial y primario; en ‘Secundario’, el nivel EGB, Secundario y Polimodal; y en ‘Superior universitario’, el nivel superior no universitario y universitario con el objetivo de poder lograr una mayor aproximación entre ambos años censales al fin comparativo.

En el año 2001, se destaca para el caso de los migrantes bolivianos, un porcentaje importante (del casi 30%) correspondiente a la variable ‘primario incompleto’, siendo comparativamente al resto de las nacionalidades la que presenta el mayor valor. En el caso de los migrantes chilenos, paraguayos y uruguayos, la variable ‘primario completo’ es la que presenta los mayores porcentajes. Los uruguayos además, presentan con un porcentaje importante referido a ‘secundario completo’. (Figura 12)

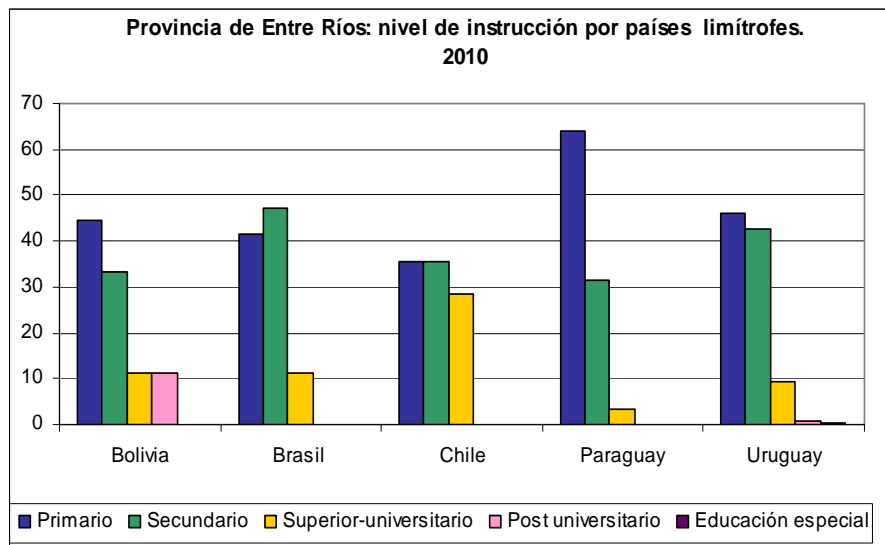
No obstante lo mencionado, cabe resaltar que para todas las nacionalidades, los porcentajes de migrantes con estudios –de distintos niveles- incompletos representan valores elevados.

**Figura 12**



Fuente: elaboración propia en base a datos del Censo Nacional de Población, Hogares y Vivienda (INDEC y Redatam). 2001.

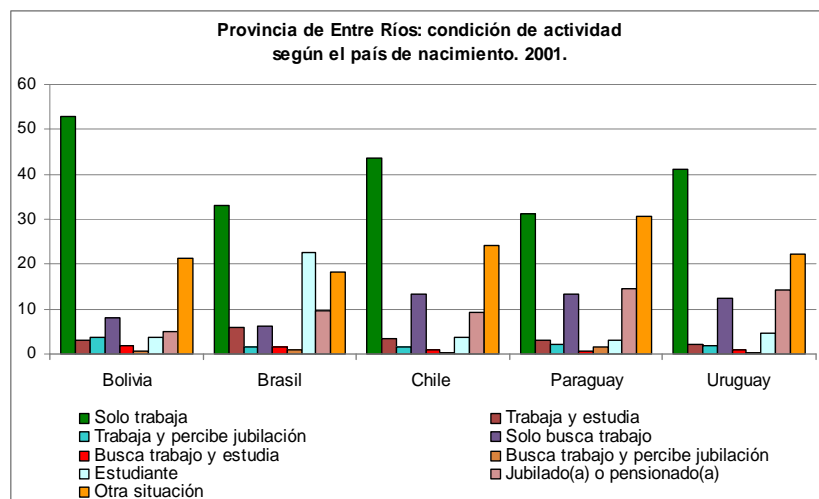
**Figura 13**



Fuente: elaboración propia en base a datos del Censo Nacional de Población, Hogares y Vivienda (INDEC y Redatam). 2010

La condición de actividad, tal como se mencionó anteriormente también se presenta para ambos años censales con ciertas dificultades para establecer comparaciones. En el año 2001, se puede observar que en general, lo migrantes de todas los países analizados, se encuentran en un porcentaje importante –entre un 30 y 50%- dentro de la situación ‘sólo trabaja’. Otro indicador que representa porcentajes elevados en la mayoría de los casos es ‘otra situación’.

**Figura 14**



Fuente: elaboración propia en base a datos del Censo Nacional de Población, Hogares y Vivienda (INDEC y Redatam). 2001

Si bien representa valores inferiores –cerca al 10% y en algunos casos, superior a este- la situación ‘sólo busca trabajo’ podría decirse que en relación a las otras opciones es

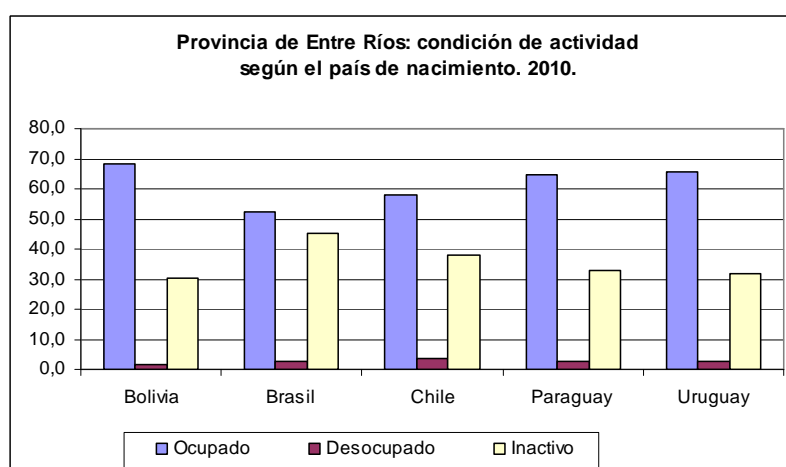


importante. Cabe destacar por último el caso de Brasil, en el cual muchos migrantes son estudiantes representando un poco más del 20% sobre el total de los brasileños. (Figura 14)

En cuanto al año 2010, las categorías de análisis se presentan agrupadas en ‘ocupados’, ‘desocupados’ e ‘inactivos’, presentando limitaciones a la hora de establecer comparaciones en relación a la condición de actividad.

Todos los migrantes, independientemente de la nacionalidad, se encuentran entre un 50 y 70% dentro de la categoría ‘ocupado’, siendo importante –entre un 30 y 45%- la categoría ‘inactivo’. (Figura 15).

**Figura 15**



Fuente: elaboración propia en base a datos del Censo Nacional de Población, Hogares y Vivienda (INDEC y Redatam). 2010

### Índice de masculinidad

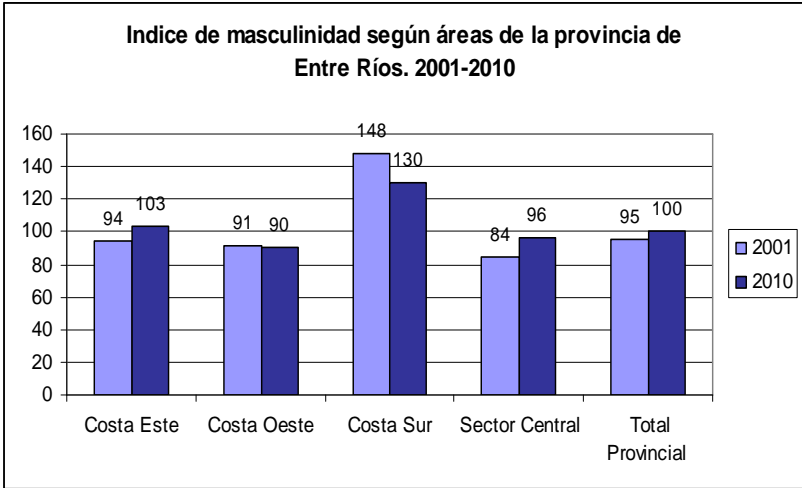
Se observa un elevado índice de masculinidad en la totalidad de la provincia y para las cuatro áreas analizadas. (Figura 16). Particularmente cabe mencionar lo observado en el área Sur donde de cada cien mujeres, hay 148 hombres para el año 2001, siendo los chilenos los que registran el índice de masculinidad más elevado; y 130 para el año 2010, año en que se muestra que los migrantes bolivianos tienen el mayor índice de masculinidad (Figura 17)

Esto puede encontrarse vinculado a la mayor prevalencia de actividades relacionadas al sector rural. Si se analiza la inmigración de estos países y la rama de la actividad, es posible concluir que en estas áreas los migrantes responden a ramas de la actividad tales como agricultura y ganadería en primer lugar, asociado a lo anteriormente dicho en cuanto a las características geográficas de este sector de la provincia.

En el área Costa Oeste el índice de masculinidad presenta algunas diferencias a lo mencionado recientemente. Nuevamente es posible que esto responda a la presencia del

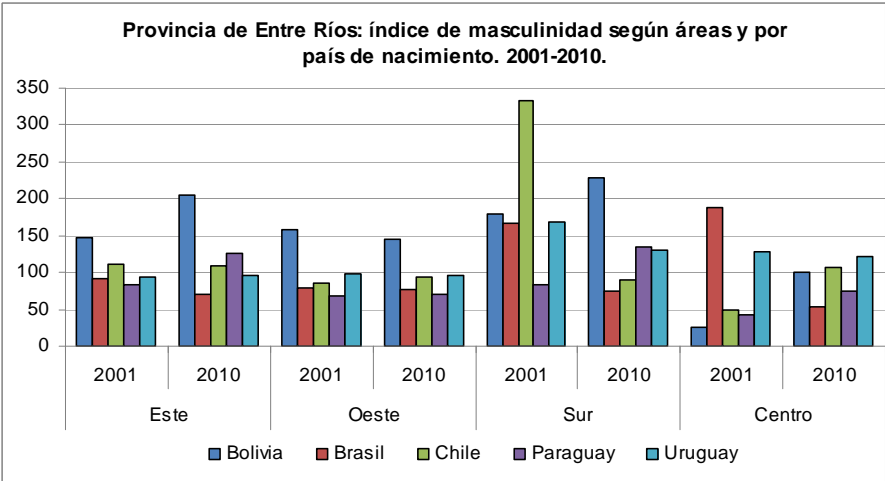
aglomerado Paraná, en el cual las actividades económicas están relacionadas preferentemente con el sector terciario y donde la mujer encuentra mayor posibilidades laborales. De hecho, al analizar la rama de la actividad, es posible ver que los inmigrantes en esta área, independientemente de la nacionalidad, se emplean en ramas tales como enseñanza, comercio, servicios sociales y salud, entre otros.

**Figura 16**



Fuente: elaboración propia en base a datos del Censo Nacional de Población, Hogares y Vivienda (INDEC y Redatam). 2001-2010.

**Figura 17**



Fuente: elaboración propia en base a datos del Censo Nacional de Población, Hogares y Vivienda (INDEC y Redatam). 2001-2010

En la figura 17 en lo que respecta a la Costa Oeste, los mayores índices de masculinidad se encuentran en los migrantes bolivianos para ambos años censales. Esto puede estar

relacionado a la presencia de mano de obra masculina empleada en las quintas de verduras y hortalizas en torno al aglomerado Paraná.

Estudio como el de Benencia (en Devoto:2004) da cuenta que tanto las mujeres como hombres provenientes de Brasil han encontrado en Argentina, como alternativa laboral, la enseñanza del idioma portugués en escuelas, universidades o empresas especialmente como consecuencia de una mayor integración económica a partir de la creación del Mercosur. (Castelnuovo y Demarchi: 2014).

### **Consideraciones finales**

A modo de conclusión, se podría decir que por un lado, la provincia de Entre Ríos no ha sido elegida como un destino de relevancia por la inmigración limítrofe proveniente de Bolivia, Brasil, Chile, Paraguay y Uruguay, considerando especialmente la relativa cercanía que esta provincia tiene respecto a por lo menos a algunos países, en particular para los inmigrantes uruguayos.

Al considerar las características de la dinámica migratoria limítrofe a nivel nacional, y focalizando la atención en la redistribución de los grupos de migrantes limítrofes desde zonas de frontera hacia otras regiones del país, es posible afirmar que Entre Ríos quedó al margen en muchos casos como una elección en la toma de decisión de migrar.

Por otra parte, más allá de lo recién mencionado, existe una importancia cuantitativa de los inmigrantes uruguayos respecto a las otras nacionalidades en el total provincial con una fuerte concentración de estos en el área Costa Este.

Comparando ambos años censales, es posible observar que en valores relativos, los paraguayos aumentan su participación relativa en el total para el año 2010.

En relación a los grupos etarios, se muestra en general un aumento en el grupo correspondiente a la población pasiva transitoria.

En cuanto a esta última área, se debe considerar la importancia que posee la capital de la provincia, el aglomerado Paraná, en los porcentajes de aquellos que residen en áreas urbanas respecto a los que residen en las rurales, como así también en el índice de masculinidad, el cual es inferior en relación a las otras áreas debido como ya se ha dicho a alternativas laborales propias del sector terciario en el cual las mujeres migrantes pueden emplearse. El índice de masculinidad es mayor en aquellas áreas en las cuales prevalecen actividades económicas relacionadas con el sector agropecuario, tal es el caso del área Central y Costa Sur.

## **Fuentes consultadas**

- BENENCIA, R. y KARASIK, G. 1994. “Bolivianos en Buenos Aires: aspectos de su integración laboral y cultural”. Estudios Migratorios Latinoamericanos. CEMLA. Año 9. N°27. Buenos Aires.
- BENENCIA, R. 2004. “Migración limítrofe y mercado de trabajo rural en la Argentina. Las estrategias de las familias migrantes en la conformación de comunidades transnacionales”. Coloquio Internacional: Université de Toulouse Le Mirail, Maison de la Recherche.
- BENENCIA, R. 2004. “La inmigración limítrofe” en DEVOTO, F. “Historia de la Inmigración en la Argentina”. Buenos Aires: Sudamericana.
- BENENCIA, R. 2005. “Redes sociales de migrantes limítrofes: lazos fuertes y lazos débiles en la conformación de mercados de trabajo hortícola (Argentina)”. 7° Congreso Nacional de Estudios del Trabajo. Asociación Argentina de Especialistas en Estudios del Trabajo. Buenos Aires. Año 13/14. N° 40-41. Buenos Aires.
- BERTONCELLO, R. 2001. “Migración, movilidad e integración: desplazamientos poblacionales entre el Área Metropolitana de Buenos Aires y Uruguay. Scripta Nova. Revista Electrónica de Geografía y Ciencias Sociales. Número 97. Universidad de Barcelona.
- BOLOGNA, E. 2003. “Comunidades transnacionales entre países del sur, una aproximación para el caso de los bolivianos en Argentina”. Revista del Centro de Estudios avanzado Universidad Nacional de Córdoba.
- CASTELNUOVO, J. ; DEMARCHI, M. (2014). Migración internacional limítrofe en la provincia de Entre Ríos: aportes migratorios, distribución y estructura demográfica de los inmigrantes. 2001. Ponencia presentada en XXXIV Encuentro de Geohistoria Regional y VI Simposio sobre el estado actual del conocimiento del Gran Chaco Meridional. Resistencia. Chaco.
- CARRÓN, J. M. 1980. “Factores de atracción de la inmigración de origen limítrofe existente en la Argentina”. Migración y Desarrollo 5. CLACSO. México.
- CERRUTTI, M.; BRUNO, M. 2006. “La inserción de los migrantes paraguayos y peruanos en el mercado de trabajo del Área Metropolitana de Buenos Aires”. Estudios Migratorios Latinoamericanos. Número 60. CEMLA. Buenos Aires.
- CERRUTTI, M.; PARRADO, E. 2000. “Migración laboral de trabajadores paraguayos en Argentina: entrada a los mercados de trabajo y trayectorias ocupacionales”. Ponencia presentada en el III Congreso Latinoamericano de Sociología del Trabajo. Buenos Aires.

DEMARCHI, M. 2011. Migración Boliviana a los Distritos de Recreo y Monte Vera: Conformación de Redes Sociales y Transformación del Cinturón Hortícola Santafesino. Departamento La Capital. Provincia de Santa Fe. Tesis Doctoral. Resistencia. Chaco.

DEVOTO, F. 2004. "Historia de la Inmigración en la Argentina". Buenos Aires: Sudamericana.

DOMENACH, H. et al. 1998. "La Comunidad Boliviana en Córdoba. Caracterización y proceso migratorio". Córdoba: Copiar.

HUGHES, J.; OWEN, O. 2006. "Desde Bolivia a la Patagonia Argentina. Redes sociales y trayectorias migratorias de familias de migrantes". Congreso Argentino de Estudios sobre Migraciones Internacionales. Políticas Migratorias y de Asilo. Buenos Aires.

INDEC. (2001). Censo Nacional de Población, Hogares y Viviendas.

LATTES, A., BERTONCELLO, R. 1997. "Dinámica demográfica, migración limítrofe y actividad económica en Buenos Aires". Estudios Migratorios Latinoamericanos. Número 35. CEMLA. Buenos Aires.

MAGUID, A. 1997. "Migrantes limítrofes en el mercado de trabajo del Área Metropolitana de Buenos Aires, 1980-1996". Estudios Migratorios Latinoamericanos. Número 35. CEMLA. Buenos Aires.

MÁRMORA, L. 2002. "Las políticas de migraciones internacionales". Buenos Aires: Paidós.

NOVICK, S. 2005 "Evolución reciente de la política migratoria argentina". Ponencia presentada a la XXV Internacional Population Conference, Tours, Francia.

PACCECA, M; COURTIS, C. 2008. "Inmigración Contemporánea en Argentina: dinámicas y políticas". CEPAL. Serie Población y Desarrollo. N° 84. Santiago de Chile.

PERETTI, G; Varisco, M. 2012. "Proceso de envejecimiento de la población de las localidades urbanas de la provincia de Entre Ríos. Período 1991-2001".

REBORATTI, C. 1983. "Peón golondrina. Cosechas y migraciones en la Argentina". Cuaderno del Centro de Estudios de la Población. CENEP. N° 24. Buenos Aires.

REDATAM. CELADE. División de población. CEPAL.

SASSONE, S. 2003. "Políticas migratorias e integración en los países del Cono Sur: Actores institucionales y tensiones emergentes en la República Argentina". En línea: <http://w3.msh.univ-tlse2.fr/cdp/documents>

SASSONE, S. 2005 "Exclusión y experiencia del espacio: la construcción del lugar de migrantes indocumentados". Desplazamientos, Contactos, lugares. Experiencias de la movilidad, y la construcción de "otras geografías", UBA, Bs As, 20 p., Soporte digital:CD-Rom.